




STAVBA:

II/236 Černín, nestabilní svah-PD

OBJEDNATEL:



Krajská správa a údržba silnic
Středočeského kraje, p.o.
Zborovská 81/11, 150 21 Praha 5 - Smíchov

 DIPONT s.r.o., projektová a inženýrská činnost Klíšská 1432/18, 400 01 Ústí nad Labem, CZ E: dipont@dipont.cz T: 00420 475 201 724			Zakázka: D20103	Datum: 01/2022
HL. PROJEKTANT STAVBY	VYPRACOVAL	TECHNICKÁ KONTROLA	Účel PD:	DSP
ING. JAN GREPL		ING. PETR NOVÁK	Měřítko:	
			Formát:	
STAVBA:			Část:	Paré:
II/236 ČERNÍN, NESTABILNÍ SVAH-PD			E	
PŘÍLOHA:			Příloha:	
DOKLADOVÁ ČÁST				



DIPONT s.r.o.
Kateřina Brabcová
Libouchec 505
403 35 Libouchec

V Praze, 7.7.2021

Naše zn.: **MW9910177928312521**

Věc: vyjádření k žádosti k akci **"II/263 Černín - nestabilní svah"**

Společnost Vodafone Czech Republic a.s. (dále jen „Vodafone“), se sídlem Praha 5, náměstí Junkových 2, IČ: 25788001, zapsaná dne 13.8. 1999 v obchodním rejstříku vedeném Městským soudem v Praze pod spisovou značkou B.6064 a společnost Vantage Towers, s.r.o. se sídlem Závěšova 502/5, Nusle, 140 00 Praha 4, zapsaná v obchodním rejstříku vedeném u Městského soudu v Praze pod sp. zn. C 330005, IČO: 09056009, DIČ: CZ09056009 zastoupená Vodafone na základě plné moci Vám sděluje, že dle Vámi podané žádosti ze dne **7.7.2021**, která je nedílnou součástí tohoto vyjádření,

souhlasí s realizací projektu.

Ve Vámi zadaném zájmovém území a v uvedené výšce (výška stavby: 0 m, výška jeřábu: 0 m) se nenachází žádné podzemní ani nadzemní vedení.

Platnost vyjádření je **1 rok** od data vydání. Vyjádření je platné pouze v rámci předmětného projektu a pro důvod vydání vyjádření stanovený žadatelem v žádosti.

Vyjádření pozbývá platnosti uplynutím doby platnosti, změnou rozsahu zájmového území i změnou důvodu vydání vyjádření uvedeného v žádosti, to vše v závislosti na tom, která ze skutečností rozhodná pro pozbytí platnosti tohoto vyjádření nastane nejdříve. Po skončení platnosti si musíte podat novou žádost na adrese <https://www.zadostovyjadeni.cz/vodafone/>.

S pozdravem

v.z. Ing. Kateřina Rendeková
Vodafone Czech Republic a. s.
náměstí Junkových 2808/2
155 00 Praha 5

Tel.: 607105305

E-mail: katerina.rendekova@vodafone.com


Vodafone Czech Republic a.s.
náměstí Junkových 2, 155 00, Praha 5
IČO: 25788001, DIČ: CZ25788001
tel.: 776 971 111, fax: 776 971 927
-60-

Seznam příloh/přiložených souborů:

Zadost_MW9910177928312521.pdf

Naše zn.: VYJNEJ-2021-04220-01

Vyřizuje: Barbora Vlková

Mobil: 605510867

E-mail: lkaspar@nej.cz

DIPONT s.r.o.

Bc. Kateřina Brabcová

Libouchec 505

40335 Libouchec

V praze dne 14. 7. 2021

VYJÁDŘENÍ O EXISTENCI SÍTĚ ELEKTRONICKÝCH KOMUNIKACÍ společnosti Nej.cz s.r.o.

Žadatel(ka), společnost DIPONT s.r.o., Libouchec 505, 40335 Libouchec (dále jen "žadatel") podal(a) dne 7. 7. 2021 žádost o vyjádření ke stavební akci nazvané

II/263 Černín - nestabilní svah

přičemž stanovil(a) důvod žádosti a oblast dotčeného zájmového území, v němž bude stavba probíhat. Na základě určení a vyznačení zájmového území a na základě stanovení důvodu pro vydání vyjádření vydává společnost Nej.cz s.r.o., Kaplanova 2252/8, 148 00 Praha 4, jakožto vlastník technické infrastruktury v souladu s ustanovením § 101 zákona č. 127/2005 Sb., o elektronických komunikacích a o změně některých souvisejících zákonů (zákon o elektronických komunikacích), ve znění pozdějších předpisů a § 161 zákona č. 183/2006 Sb., o územním plánování a stavebním řádu (stavební zákon) či dle dalších příslušných právních předpisů a v souladu s příslušnými ustanoveními zákona č. 89/2012Sb. občanského zákoníku v platném znění, následující vyjádření:

Ve vyznačeném zájmovém území se nenachází vedení a zařízení sítě elektronických komunikací (dále jen „SEK“) společnosti Nej.cz s.r.o.

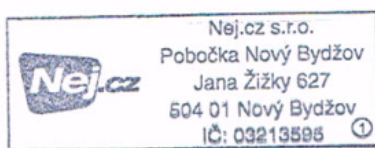
Společnost Nej.cz s.r.o. souhlasí s předmětnou stavební akcí a zároveň souhlasí s vydáním příslušného správního rozhodnutí stavebním úřadem pro povolení předmětné stavební akce (rozhodnutí o umístění stavby, stavební povolení či jiné).

Další ustanovení a informace:

- Vyjádření je platné pouze pro zájmové území určené a vyznačené žadatelem. Změní-li se zájmové území či dojde-li ke změnám v projektové dokumentaci, je nutno požádat o nové vyjádření!
- **Platnost vyjádření je 1 rok od vydání, vyjádření tedy pozbývá platnosti dnem 14. 7. 2022**

- Platnost vyjádření nelze prodloužit a je nutné vždy žádat o vystavení nového vyjádření.
- Upozorňujeme, že zpracovatel nenese odpovědnost za škody, které by mohly vzniknout nesprávně či neúplně poskytnutými údaji včetně nesprávného či neúplného zákresu zájmového území. Žadatel bere na vědomí, že jakékoliv poskytnuté informace o síti Nej.cz s.r.o. smí být použita pouze k účelu, pro který byla poskytnuta (nejčastěji ve věci spojené se zpracováním projektové dokumentace, získáním povolení od stavebního úřadu a realizací stavební akce). Případná námi poskytnutá data není povoleno používat k jiným účelům (zejména rozmnožovat a půjčovat, prodávat či pronajímat třetím stranám, používat jako zdroj pro své informační systémy, ani je používat jako podklad při projektování jiných staveb).
- Dotazy, oznámení či žádosti o sdělení kontaktu na techniky Nej.cz s.r.o. směřujte na pracovníka ochrany sítě (POS). Tím je osoba, která vydala toto vyjádření (viz kontakt níže). Pro doručování písemností použijte adresu níže v dokumentu.

V praze dne 14. 7. 2021



Barbora Vlková
specialista technické dokumentace
mob.: 605510867
e-mail: lkaspar@nej.cz

Sídlo společnosti:
Nej.cz s.r.o.
Kaplanova 2252/8
148 00 Praha 4

Adresa pro doručování písemností:
Nej.cz s.r.o.,
pobočka Nový Bydžov
Jana Žižky 627
504 01 Nový Bydžov

Přílohy:

1x zákres zájmového území

Příloha č.1: Zákres zájmového území k vyjádření zn.VYJNEJ-2021-04220-01



Legenda:

	Rozsah zájmového území		Zemní koaxiální vedení, zaměřené
	Zemní optické vedení, zaměřené		Zemní koaxiální vedení, nezaměřené
	Zemní optické vedení, nezaměřené		Nadzemní koaxiální vedení (převěs)
	Nadzemní optické vedení (převěs)		Koaxiální trasa v kolektoru / kabelovodu
	Optická trasa v kolektoru / kabelovodu		Koaxiální trasa vedená vnitřkem domu
	Cizí zemní trasa, v níž jsou pronajmuté optické kabely		Směrový radioreléový spoj
	Cizí nadzemní trasa, v níž jsou pronajmuté optické kabely		HDP trubky, zaměřené
	Cizí kolektorová trasa, v níž jsou pronajmuté optické kabely		HDP trubky, nezaměřené
	Optická trasa vedená vnitřkem domu		Pronajaté zemní koaxiální vedení
			Pronajaté nadzemní koaxiální vedení

Vygenerováno aplikací Sítě fy RTNext

Váš dopis Č.j.:
Ze dne: 07.07.2021
Naše značka: O211-10494/2021
Vyřizuje: Kubásková
Tel.: tel.: +420 311 747 137
E-mail: technicka.kancelar@vakberoun.cz
Datum: 10.08.2021

DIPONT s.r.o.
Bc.Kateřina Brabcová
Libouchec 505
40335 Libouchec

Věc: Existence sítí

Název stavby: II/263 Černín – nestabilní svah

Místo stavby: k.ú.Černín u Zdic

Předložené podklady:

- žádost o vyjádření, zájmové území v KM

Sdělujeme, že ve Vámi vyznačeném zájmovém území v k. ú. Černín u Zdic provozuje naše společnost vodovod pro veřejnou potřebu. V příloze zasíláme situaci v tištěné podobě. Přesné údaje o umístění je možné získat při vytyčení našich sítí na místě.

Ochranná pásma jsou dle §23 zákona č. 274/2001 Sb. v platném znění vymezena vodorovnou vzdáleností od vnějšího líce stěny potrubí na každou stranu u vodovodu nebo kanalizace do průměru 500 mm včetně 1,5 m, nad průměr 500mm 2,5 m. U vodovodních řadů nebo kanalizačních stok o průměru nad 200mm, jejichž dno je uloženo v hloubce větší než 2,5 m pod upraveným povrchem, se vzdálenosti zvyšují o 1,0m.

Při záměru napojení nebo zásahu do námi provozovaných vodohospodářských sítí a jejich ochranných pásem požadujeme předložit projektovou dokumentaci s vyznačenými zařízeními naší společnosti.

K zadání žádosti o vyjádření lze využít také vyjadřovacího portálu přístupného z našich webových stránek (www.vakberoun.cz), prostřednictvím kterého lze spolu s vyjádřením vyžádat datový soubor (DWG, DGN) o průběhu inženýrských sítí.

Dále sdělujeme:

- Vytyčení našich sítí si objednávejte u našeho provozu Beroun (Petr Tomsa, tel. 311 747 125, petr.tomsa@vakberoun.cz).
- Formuláře objednávek možno získat na www.vakberoun.cz, vakberoun@vakberoun.cz nebo v zákaznických centrech naší společnosti.

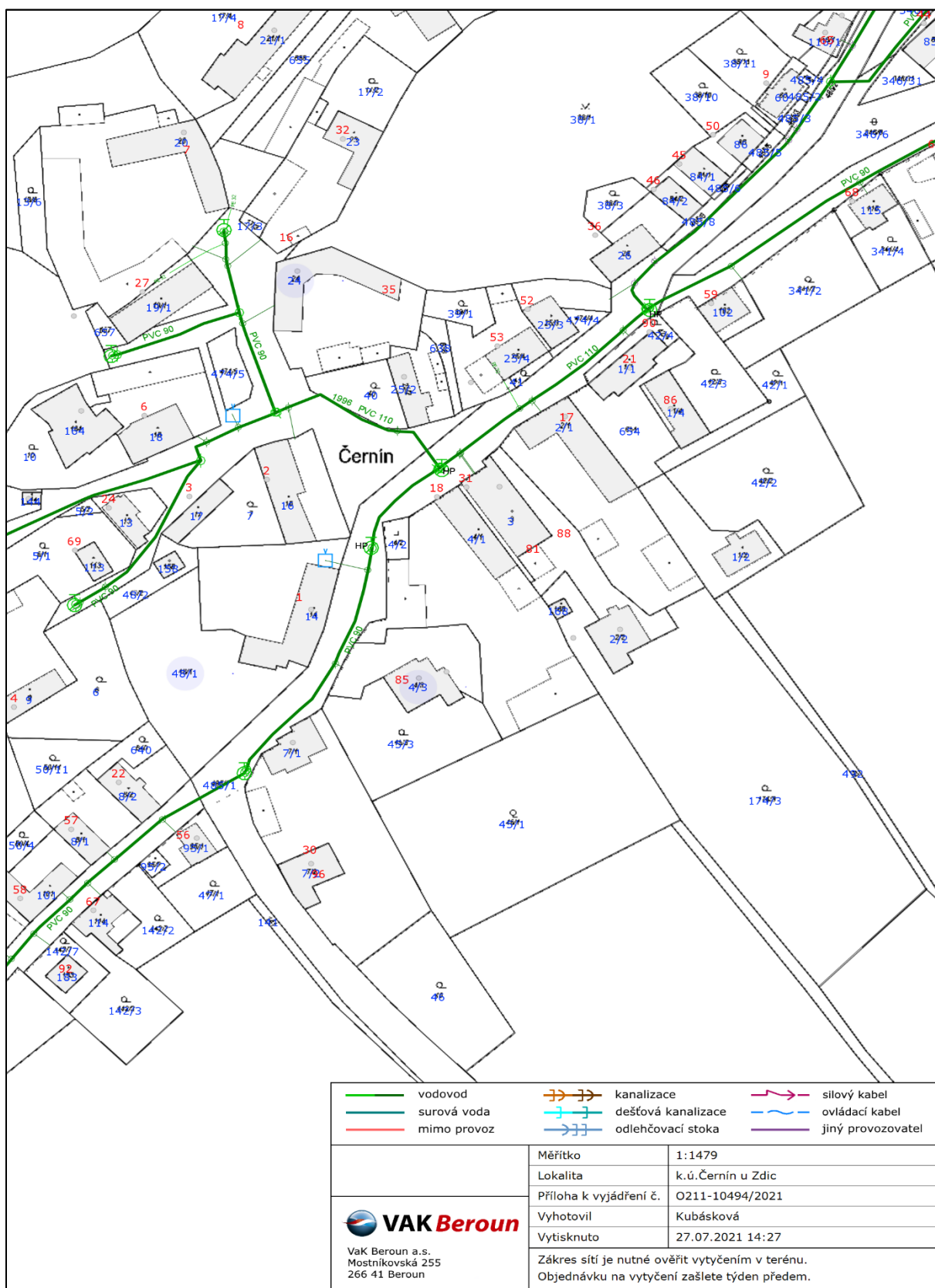
**Toto vyjádření slouží jako podklad pro projektové práce.
Toto vyjádření neslouží pro žádný stupeň schvalování stavby.**



Ing. Roman Badin, MBA
technický ředitel
Vodovody a kanalizace Beroun, a.s.
Mostníkovská 255/3, Beroun-Závodí
266 01 Beroun, www.vakberoun.cz
Tel. 311 747 111, 800 100 663 ☎
IČ: 46356975, DIČ: CZ46356975

Příloha: situace vodovodu

Platnost tohoto vyjádření je jeden rok ode dne jeho vystavení.





Vyřizuje: Dundáček Petr

E-mail: petr.dundacek@t-mobile.cz

DIPONT s.r.o.
Bc. Kateřina Brabcová
Libouchec č.p.505
40335 Libouchec

Naše značka: **E34843/21**

V Praze dne: **7.7.2021**

Vyjádření a stanovení podmínek pro udělení souhlasu s umístěním stavby v ochranném pásmu sítě technické infrastruktury (TI) společnosti T-Mobile Czech Republic a.s.

Vydané podle § 101 ZÁKONA Č. 127/2005 Sb., o elektronických komunikacích a o změně některých souvisejících zákonů (zákon o elektronických komunikacích – dále jen ZEK), ve znění pozdějších předpisů a §161 zákona č. 183/2006 Sb., o územním plánování a stavebním řádu (stavební zákon) či dle dalších příslušných právních předpisů

Věc: II/263 Černín - nestabilní svah

Stupeň: Prověření existence sítě

Na základě předložených projektových podkladů dáváme **souhlasné stanovisko k vydání Územního souhlasu / rozhodnutí (Stavebního povolení) a následně souhlas s realizací stavby.**

Dle předložených dokladů nedojde ke kolizi s technickou infrastrukturou společnosti **T-Mobile Czech Republic a.s.**

Toto stanovisko má platnost 1 rok a nelze prodloužit. Po uplynutí platnosti zadejte žádost o nové stanovisko na:
<https://ochranasiti.t-mobile.cz/vyjadreni/>

T-Mobile
T-Mobile Czech Republic a.s.
Tomíčkova 2144/1
148 00 Praha 4
IČ 649 49 681, DIČ CZ64949681

.....
Ochrana sítí
Technologický úsek

V další komunikaci nebo požadavku doplňujících dotazů, uvádějte do „Předmětu“ e-mailu vždy číslo jednací.



Příloha č. 1

Rekapitulace žádosti o vyjádření k existenci sítě elektronických komunikací

Číslo žádosti: **E34843/21**
Název stavby /akce: **II/263 Černín - nestabilní svah**
Datum podání žádosti: **7.7.2021**
Důvod žádosti: **Proověření existence sítě**
Popis jiného důvodu žádosti: **Existence sítí**
Poznámka:

Žadatel

Firma / organizace: **DIPONT s.r.o.**
IČ: **28693094**
DIČ:
Kontaktní osoba: **Bc. Kateřina Brabcová**
Adresa: **Libouchec č.p.505**
Město / obec: **Libouchec**
PSČ: **40335**
Stát:
E-mail: **brabcova@dipont.cz**
Telefonní číslo: **+420739450114**

Stavebník

Firma / organizace:
Kontaktní osoba:
Adresa:
Město / obec:
PSČ:
Stát:
E-mail:
Telefonní číslo:

Stavba

Výška nad terénem (metry): **0 m**
Projektant:
Druh stavby: **Ostatní**
Hodnota projektu:
Měsíc zahájení stavby:
Měsíc ukončení stavby:

Odeslání stanoviska

E-mail: **brabcova@dipont.cz**

Příloha č. 2

Situační plán

Zájmová oblast (zájmové oblasti) zadaná žadatelem



Geometrie zájmové oblasti (zájmových oblastí) žádosti ve formátu WKT a souřadnicovém systému S-JTSK. Zkopírováním textu lze geometrii zobrazit v jakémkoli softwaru podporujícím formát WKT.

POLYGON((-777047.65 -1056255.3,-777035.48 -1056269.58,-776998.96 -1056229.37,-776991.03 -1056177.51,-776970.39 -1056164.81,-776967.74 -1056146.29,-776996.85 -1056163.75,-777011.14 -1056192.85,-777047.65 -1056255.3))



naše značka
5002417301
vyřizuje
Jaroslav Kápička
datum
07.07.2021

DIPONT s.r.o.
Libouchec 505
40335 Libouchec

Věc:

II/263 Černín - nestabilní svah

K.ú. - p.č.: Černín u Zdic

Stavebník: DIPONT s.r.o. , Libouchec 505 , 40335 Libouchec

Účel stanoviska: Informace o výskytu sítí (formát PDF)

GasNet, s.r.o., jako provozovatel distribuční soustavy (PDS) a technické infrastruktury, zastoupený GasNet Služby, s.r.o., vydává toto stanovisko:

V zájmovém území vyznačeném v příloze tohoto stanoviska, nejsou umístěna žádná provozovaná plynárenská zařízení a plynovodní přípojky ve vlastnictví nebo správě GasNet, s.r.o.. Mohou se zde nacházet plynárenská zařízení jiných vlastníků či správců, případně i dlouhodobě nefunkční/neprovozovaná plynárenská zařízení bez dostupných informací o jejich poloze a vlastnictví.

V rozsahu území vyznačeného v příloze souhlasíme s povolením stavby dle zákona 183/2006 Sb. ve znění pozdějších předpisů např. s vydáním územního rozhodnutí, zjednodušeným územním řízením, vydáním územního souhlasu, uzavřením veřejnoprávní smlouvy, ohlášením, stavebním povolením, veřejnoprávní smlouvou o provedení stavby nebo oznámením stavebního záměru s certifikátem autorizovaného inspektora.

V případě uzavření veřejnoprávní smlouvy nebude GasNet, s.r.o. ani GasNet Služby, s.r.o., jako zmocněnec GasNet, s.r.o., účastníkem územního ani stavebního řízení a nebudou uvedeni ve třetích osobách veřejnoprávní smlouvy.

Platí pouze pro území vyznačené v příloze tohoto stanoviska a to 24 měsíců ode dne jeho vydání.

Stanovisko bylo vygenerováno na základě vaší žádosti automaticky.

V případě dotčení pozemku v majetku společnosti GasNet, s.r.o. je třeba dále projednat smluvní vztah k tomuto pozemku.

Kontakt na projednání naleznete na adrese www.gasnet.cz/cs/kontaktni-system/, činnost "Smluvní vztahy - pozemky a budovy plynárenských zařízení", případně na Zákaznické lince GasNet 555 90 10 10.

GasNet Služby, s.r.o.

Plynárenská 499/1 · Zábřovice · 602 00 Brno · T 555 90 10 10 · www.gasnet.cz

IČ: 27935311 · DIČ: CZ27935311

Zápis do obchodního rejstříku: Krajský soud v Brně, sp. zn. C 57165, dne 26. 7. 2007

Certificate of incorporation: Regional Court in Brno, ref. number C 57165, on 26th July 2007

Zákaznická linka GasNet 555 90 10 10, info@gasnet.cz, www.gasnet.cz

Za správnost a úplnost dokumentace předložené s žádostí včetně jejího souladu s platnými předpisy plně zodpovídá její zpracovatel. Stanovisko nenahrazuje případná další stanoviska k jiným částem stavby.

V případě další korespondence nebo jednání (např. změna stavby) uvádějte naši značku - 5002417301 a datum tohoto stanoviska. Kontakty jsou k dispozici na <https://www.gasnet.cz/cs/kontaktni-system/>.

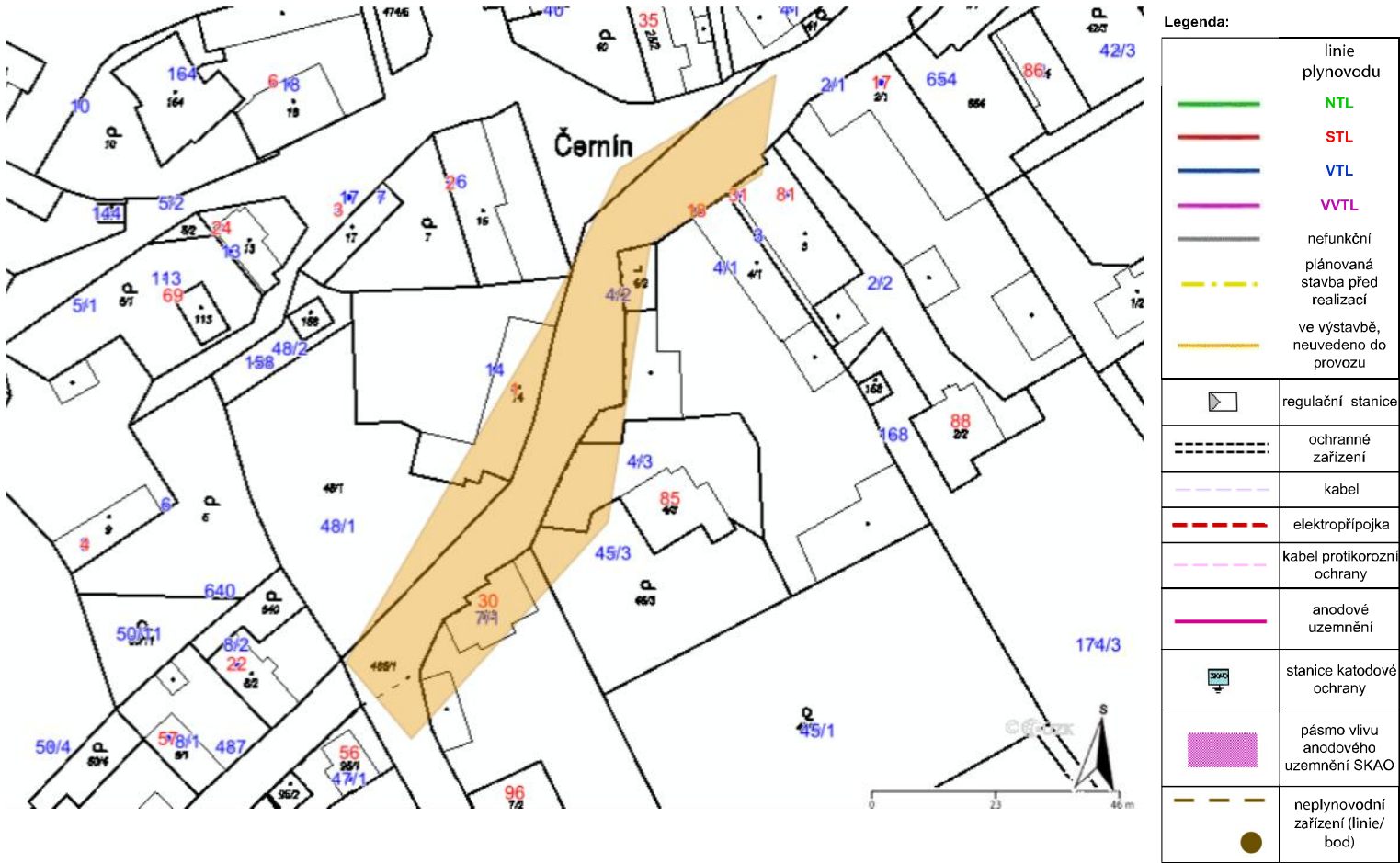
A handwritten signature in purple ink, appearing to read 'Kápička', is placed over a faint, light blue rectangular grid background.

GasNet, s.r.o.
zastoupená společností GasNet Služby, s.r.o., IČ 27935311
Jaroslav Kápička
Vedoucí zpracování externích požadavků
Odbor zpracování externích požadavků

Přílohy: Orientační zakres plynárenského zařízení

Příloha: Orientační zakres plynárenského zařízení. Tato příloha je nedílnou součástí stanoviska č. 5002417301 ze dne 07.07.2021.

Provozovatel DS: GasNet, s.r.o.; Stavebník: DIPONT s.r.o., Libouheč 505, 40335 Libouheč. K.ú.: Černín u Zdic.



DIPONT s.r.o.
Libouchec 505
40335 Libouchec

Váš dopis značky / ze dne	Naše značka	Vyřizuje	Místo odeslání / dne
0000096548 / 07.07.2021	UPTS/OS/279693/2021	Simona Hulíková	Praha / 07.07.2021

Věc: Vyjádření k existenci podzemních sítí spol. České Radiokomunikace, a.s.

Účel: Existence sítí

Akce: II/263 Černín - nestabilní svah

K Vaší žádosti o vyjádření k existenci sítí Vám sdělujeme, že ve Vámi vyznačeném/řešeném území nedojde ke styku s žádným podzemním vedením/zařízením v naší správě.

S pozdravem

Za správnost:


České Radiokomunikace a.s.
Skokanská 2117/1
169 00 Praha 6
(53)

Simona Hulíková
Specialista ochrany sítě

Příloha: Daňový doklad

Platnost tohoto vyjádření je jeden rok od data vystavení, tj. do 07.07.2022

PIN: 3899

Úhradu částky za vyjádření proveďte na účet Českých Radiokomunikací, a.s. Číslo účtu Českých Radiokomunikací, a.s. vč. variabilního symbolu naleznete na přiloženém Zjednodušeném daňovém dokladu.

Žádost č. j. UPTS/OS/279693/2021

Zájmové území



Poznámka: Upozorňujeme Vás, že toto stanovisko **NELZE** uplatnit pro umístění a provoz větrných elektráren.

stavba: II/236 Černín, nestabilní svah - PD
k.ú. Černín u Zdic



SNM MO

Zastoupená Mgr. Jitkou MICHALIKOVOU, Ph.D.

Oddělení ochrany územních zájmů

Výzajmovém prostoru dle přiložené dokumentace neevkluje

Odův: MORAVA inženýrské síle nebo zařízení ACR.

Toto stanovisko platí po dobu jednoho roku,

ale není souhlasem pro potřeby územního řízení

nebo stavebního povolení.

Brno dne: 22. 07. 2021



ŽADATEL
DIPONT s.r.o.
Libouchec 505
40335 Libouchec

NAŠE ZNAČKA
0201269415

VYŘIZUJE / LINKA

VYŘÍZENO DNE
07.07.2021

Sdělení o existenci komunikačního vedení společnosti Telco Pro Services, a. s.

Název akce: **II/263 Černín - nestabilní svah**

Účel: **Existence sítě**

Vážený zákazníku,
dovolujeme si reagovat na Vaši žádost číslo 0201269415 ze dne 07.07.2021, která se týkala sdělení o existenci komunikačního zařízení na Vámi určeném zájmovém území.

Dle vědomí společnosti Telco Pro Services, a. s., se na Vámi vymezeném zájmovém území:
nenachází komunikační zařízení v majetku společnosti Telco Pro Services, a. s.

Zároveň si Vás dovoluujeme upozornit, že není vyloučeno, že se ve Vámi vymezeném zájmovém území nachází jiné zařízení, které není v majetku společnosti Telco Pro Services, a. s.

Toto sdělení je platné do 07.07.2022.

V souvislosti s výše uvedeným si Vás dovoluujeme upozornit, že sdělení o existenci či neexistenci sítě představuje skutečnosti tvořící obchodní tajemství společnosti Telco Pro Services, a. s. Poskytnuté informace jsou dále také důvěrnými informacemi společnosti Telco Pro Services, a. s. Z výše uvedených důvodů si Vás proto společnost Telco Pro Services, a. s., dovoluje upozornit, že s poskytnutými informacemi je potřeba nakládat dle platných právních předpisů, v opačném případě se vystavujete postihu ve smyslu platné právní úpravy. V této souvislosti si Vás dovoluujeme rovněž upozornit, že požadované informace nesmí být předány, sděleny, využity, zpřístupněny, či jiným způsobem postoupeny na jakoukoli třetí osobu bez předchozího prokazatelného souhlasu společnosti Telco Pro Services, a. s. Informace o existenci sítě mohou být využity pouze pro účel, pro který byly vyžádány.

S pozdravem

Telco Pro Services, a. s.

Praha, Praha 4
Duhová 1531/3
PSČ 140 00
IČ: 29148278

Přílohy

Situační výkres zájmového území



ŽADATEL
DIPONT s.r.o.
Libouchec 505
40335 Libouchec

NAŠE ZNAČKA
0700408413

VYŘIZUJE / LINKA

VYŘÍZENO DNE
07.07.2021

Sdělení o existenci komunikačního vedení společnosti ČEZ ICT Services, a. s.

Název akce: **II/263 Černín - nestabilní svah**

Účel: **Existence sítě**

Vážený zákazníku,
dovolujeme si reagovat na Vaši žádost číslo 0700408413 ze dne 07.07.2021, která se týkala sdělení o existenci komunikačního zařízení na Vámi určeném zájmovém území.

Dle vědomí společnosti ČEZ ICT Services, a. s., se na Vámi vymezeném zájmovém území:
nenachází komunikační zařízení v majetku společnosti ČEZ ICT Services, a. s.

Zároveň si Vás dovoluujeme upozornit, že není vyloučeno, že se ve Vámi vymezeném zájmovém území nachází jiné zařízení, které není v majetku společnosti ČEZ ICT Services, a. s.

Toto sdělení je platné do 07.07.2022.

V souvislosti s výše uvedeným si Vás dovoluujeme upozornit, že sdělení o existenci či neexistenci sítě představuje skutečnosti tvořící obchodní tajemství společnosti ČEZ ICT Services, a. s. Poskytnuté informace jsou dále také důvěrnými informacemi společnosti ČEZ ICT Services, a. s. Z výše uvedených důvodů si Vás proto společnost ČEZ ICT Services, a. s., dovoluje upozornit, že s poskytnutými informacemi je potřeba nakládat dle platných právních předpisů, v opačném případě se vystavujete postihu ve smyslu platné právní úpravy. V této souvislosti si Vás dovoluujeme rovněž upozornit, že požadované informace nesmí být předány, sděleny, využity, zpřístupněny, či jiným způsobem postoupeny na jakoukoli třetí osobu bez předchozího prokazatelného souhlasu společnosti ČEZ ICT Services, a. s. Informace o existenci sítě mohou být využity pouze pro účel, pro který byly vyžádány.

ČEZ ICT Services, a. s.

Praha, Praha 4
Duhová 1531/3
PSČ 140 53
IČ: 26470411

Přílohy

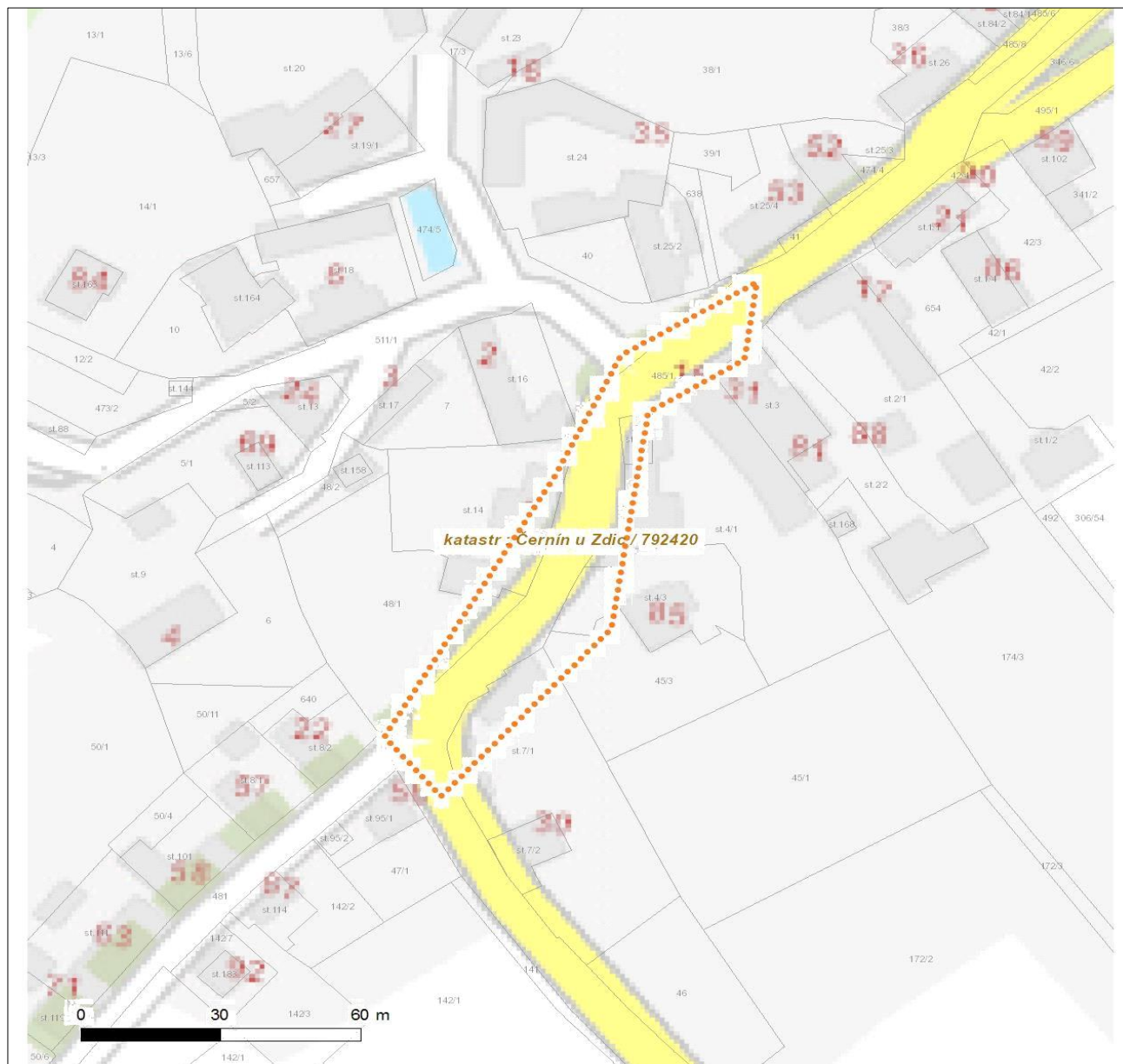
Situační výkres zájmového území



Platí pouze se sdělením číslo 0700408413.

Zakreslené polohy zařízení v příloze jsou pouze informativní.

Situační výkres zájmového území



LEGENDA

- | | |
|-------------------------------------|--------------------------------|
| ■ ■ ■ ■ ■ Nadzemní optické vedení | — Radioreléový spoj vzduch |
| — Podzemní optické vedení | Zájmové území |
| ■ ■ ■ ■ ■ Nadzemní metalické vedení | == Hranice katastrálního území |
| — Podzemní metalické vedení | |

DIPONT s.r.o.
Libouchec 505
40335 Libouchec

NAŠE ZNAČKA
0101560194

VYŘÍZENO DNE
07.07.2021

Sdělení o existenci energetického zařízení, sítě pro elektronickou komunikaci nebo zařízení technické infrastruktury v majetku společnosti ČEZ Distribuce, a. s., pro akci:

II/263 Černín - nestabilní svah

Vážený zákazníku,

Na základě Vaší žádosti 0101560194 ze dne 07.07.2021 Vám zasíláme sdělení o existenci energetického zařízení, sítě pro elektronickou komunikaci nebo zařízení technické infrastruktury v majetku společnosti ČEZ Distribuce, a. s., ve Vámi vymezeném zájmovém území.

Dovolujeme si Vás upozornit, že **sdělení nenahrazuje** vyjádření provozovatele distribuční soustavy k projektové dokumentaci pro územní nebo stavební řízení, k připojení nového odběru, zdroje elektrické energie nebo k navýšení rezervovaného příkonu a výkonu a s výjimkou havárií ani souhlas s činností v ochranném pásmu.

Toto sdělení je platné do 07.01.2022 a je jedním z podkladů pro zpracování projektové dokumentace, pokud je taková dokumentace zpracovávána.

V majetku ČEZ Distribuce, a. s., se na Vámi uvedeném zájmovém území nachází nebo ochranným pásmem zasahuje energetické zařízení typu:

	síť NN	síť VN	síť VVN
Podzemní síť			
Nadzemní síť	střet		

Stanice	
---------	--

V majetku ČEZ Distribuce, a. s., se na Vámi uvedeném zájmovém území nachází nebo ochranným pásmem zasahuje síť pro elektronickou komunikaci typu:

	síť pro elektronickou komunikaci
Podzemní síť	
Nadzemní síť	

Zařízení technické infrastruktury zahrnuje zejména vodovodní, kanalizační a plynové přípojky pro objekty ČEZ Distribuce a. s., a dále pak další podzemní a nadzemní zařízení sloužící pro provoz distribuční sítě. V majetku ČEZ Distribuce, a. s., se na Vámi uvedeném zájmovém území nachází nebo ochranným pásmem zasahuje zařízení technické infrastruktury:

	zařízení technické infrastruktury
Nadzemní nebo podzemní	

Energetické zařízení (mimo nadzemních sítí NN), zařízení sítě pro elektronickou komunikaci a zařízení technické infrastruktury je chráněno ochranným pásmem podle § 46 zákona č. 458/2000 Sb., o podmínkách podnikání a o výkonu státní správy v energetických odvětvích a o změně některých zákonů (energetický zákon), ve znění pozdějších předpisů. Přibližný průběh tras energetických zařízení, sítě pro elektronickou komunikaci (v trase kabelového vedení může být uloženo několik kabelů energetických i komunikačních) a tras zařízení technické infrastruktury zasíláme v příloze tohoto dopisu.

V případě existence **podzemních** energetických zařízení, sítě pro elektronickou komunikaci nebo zařízení technické infrastruktury je povinností stavebníka alespoň 14 dní před započatím zemních prací požádat telefonicky na 800 850 860 nebo e-mailem na info@cezdistribuce.cz o tzv. **vytyčení trasy podzemního zařízení**, sítě pro elektronickou komunikaci nebo zařízení technické infrastruktury. O vytyčení lze požádat pouze na základě vydaného sdělení o existenci energetického zařízení, sítě pro elektronickou komunikaci nebo zařízení technické infrastruktury, a to (mimo havárií) nejpozději 30 dní před koncem jeho platnosti.

Dojde-li k obnažení podzemního vedení nebo k poškození energetického zařízení, sítě pro elektronickou komunikaci nebo zařízení se sítí pro elektronickou komunikaci související nebo zařízení technické infrastruktury ve vlastnictví ČEZ Distribuce, a. s., nahlase nám prosím tuto skutečnost bezodkladně jako poruchu na bezplatnou linku 800 850 860.

Pokud uvažovaná **akce nebo činnost zasáhne do ochranného pásma** nadzemních vedení, trafostanic nebo sítě pro elektronickou komunikaci, popř. bude po vytyčení zjištěno, že zasahuje do ochranného pásma podzemních energetických zařízení nebo zařízení pro elektronickou komunikaci, je nutné písemně požádat společnost ČEZ Distribuce, a. s., o souhlas s činností v ochranném pásmu (formulář je k dispozici na www.cezdistribuce.cz v části Formuláře / Činnosti v ochranných pásmech, kontaktní údaje pro podání Vaší žádosti naleznete v zápatí). Jestliže uvažovaná akce vyvolá potřebu dílčí změny trasy vedení nebo přemístění některých prvků energetického zařízení nebo sítě pro elektronickou komunikaci včetně souvisejícího zařízení, je nutné včas společnost ČEZ Distribuce, a. s., požádat o přeložku zařízení podle § 47 energetického zákona.

Zároveň Vás upozorňujeme, že v zájmovém území se může nacházet taktéž energetické zařízení, sít' pro elektronickou komunikaci nebo zařízení technické infrastruktury, které není v majetku společnosti ČEZ Distribuce, a. s.

V souvislosti s výše uvedeným si Vás dovoluujeme upozornit, že uvedené sdělení včetně jeho příloh obsahuje skutečnosti tvořící obchodní tajemství společnosti ČEZ Distribuce, a. s. Poskytnuté informace jsou dále také důvěrnými informacemi a obchodně citlivými informacemi společnosti ČEZ Distribuce, a. s. Z výše uvedených důvodů si Vás proto společnost ČEZ Distribuce, a. s., dovoluje upozornit, že s poskytnutými informacemi je potřeba nakládat dle platných právních předpisů, v opačném případě se vystavujete postihu ve smyslu platné právní úpravy. V této souvislosti si Vás dále dovoluujeme upozornit, že požadované informace nesmí být předány, sděleny, využity, zpřístupněny, či jiným způsobem postoupeny na jakoukoli třetí osobu bez předchozího prokazatelného souhlasu společnosti ČEZ Distribuce, a. s. Informace o existenci energetického zařízení, sítě pro elektronickou komunikaci a zařízení technické infrastruktury mohou být využity pouze pro účel, pro který byly vyžádány.

S pozdravem

ČEZ Distribuce, a. s.

Děčín, Děčín IV-Podmokly
Teplická 874/8
PSČ 405 02
IČ: 24729035

Přílohy

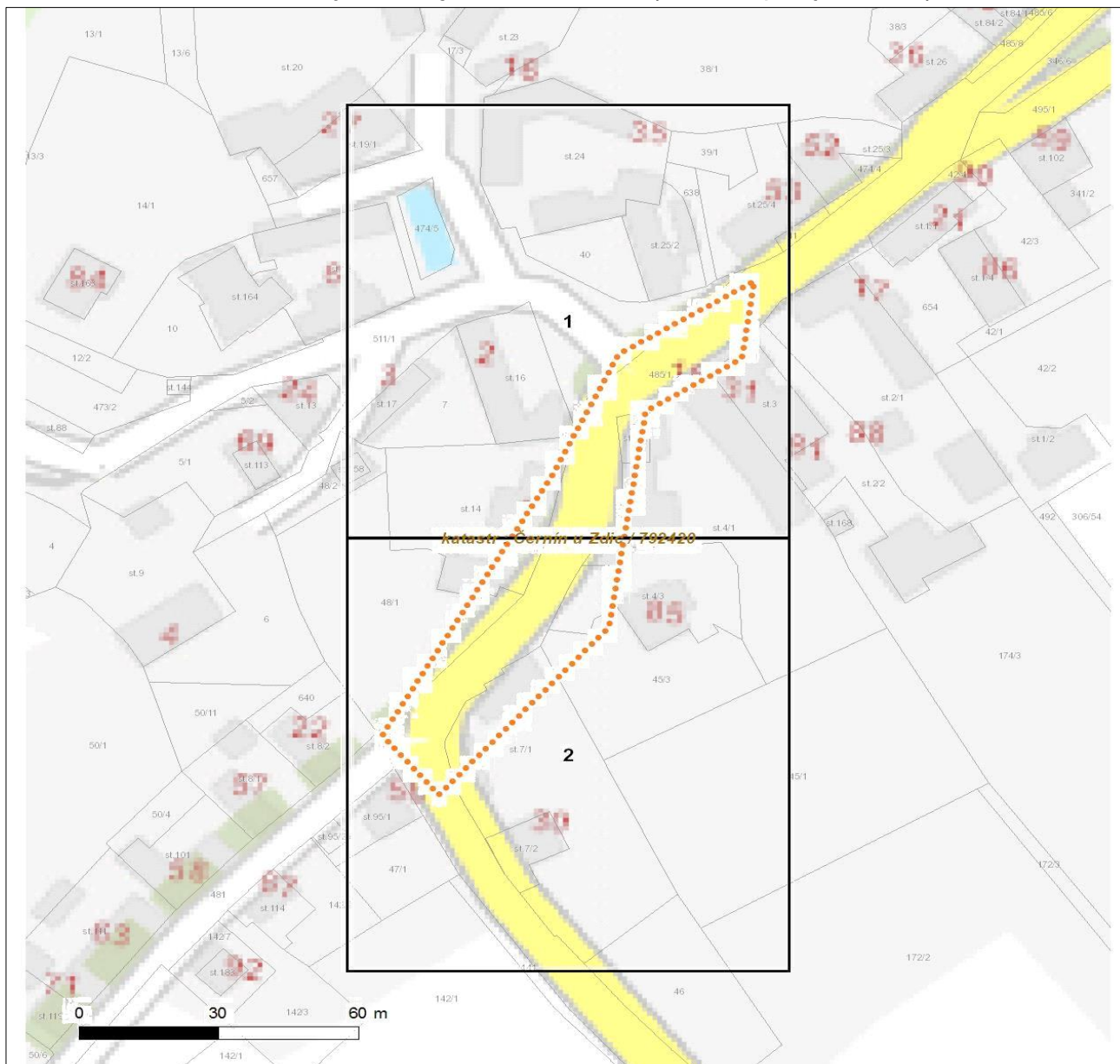
1. Situační výkres zájmového území
2. Podmínky pro provádění činností v ochranných pásmech energetických zařízení, sítě pro elektronickou komunikaci a zařízení technické infrastruktury



Platí pouze se sdělením číslo 0101560194.

Zakreslené polohy zařízení v příloze jsou pouze informativní.

Situační výkres zájmového území (klad mapových listů)



Není-li zobrazena katastrální mapa, zadejte žádost znovu. Katastrální mapa je generována prostřednictvím externí WMS služby, jejíž provoz nezajišťuje společnost ČEZ Distribuce, a. s.

LEGENDA		
Podzemní vedení NN do 1 kV	Stanice do 52 kV - stožárová	Nadzemní síť pro elektronickou komunikaci
Nadzemní vedení NN do 1 kV	Stanice do 52 kV - zděná	Podzemní síť pro elektronickou komunikaci
Podzemní vedení VN do 35 kV	Transformovna (nad 52 kV)	HDPE trubka
Nadzemní vedení VN do 35 kV	Probíhající investice ČEZ Distribuce	<i>Souběhy sítí pro elektronickou komunikaci s energetickými sítěmi:</i>
Podzemní vedení VVN 110 kV	Stanice ČEZ Distribuce ve výstavbě	Souběh s podzemním vedením NN do 1 kV
Nadzemní vedení VVN 110 kV	Zařízení ČEZ Distribuce ve výstavbě	Souběh s nadzemním vedením NN do 1 kV
NN přívod odběratele	Hranice katastrálního území	Souběh s podzemním vedením VN do 35 kV
Zařízení technické infrastruktury		Souběh s nadzemním vedením VN do 35 kV
Cizí energetické vedení		Souběh s podzemním vedením VVN 110 kV
Zájmové území		Souběh s nadzemním vedením VVN 110 kV

Platí pouze se sdělením číslo 0101560194.

Zakreslené polohy zařízení v příloze jsou pouze informativní.

Situační výkres - list 1



Není-li zobrazena katastrální mapa, zadejte žádost znovu. Katastrální mapa je generována prostřednictvím externí WMS služby, jejíž provoz nezajišťuje společnost ČEZ Distribuce, a. s.

Platí pouze se sdělením číslo 0101560194.

Zakreslené polohy zařízení v příloze jsou pouze informativní.

Situační výkres - list 2



Není-li zobrazena katastrální mapa, zadejte žádost znovu. Katastrální mapa je generována prostřednictvím externí WMS služby, jejíž provoz nezajišťuje společnost ČEZ Distribuce, a. s.

PODMÍNKY PRO PROVÁDĚNÍ ČINNOSTÍ V OCHRANNÝCH PÁSMECH PODZEMNÍCH VEDENÍ

Ochranné pásmo podzemních vedení elektrizační soustavy do 110 kV vč. a vedení řídicí, měřicí a zabezpečovací techniky je stanoveno v § 46 odst. 5 zákona č. 458/2000 Sb., o podmínkách podnikání a o výkonu státní správy v energetických odvětvích a o změně některých zákonů (energetický zákon), ve znění pozdějších předpisů, a činí 1 metr po obou stranách krajního kabelu (energetického nebo pro elektronickou komunikaci) kabelové trasy, nad 110 kV činí 3 metry po obou stranách krajního kabelu.

V ochranném pásmu podzemního vedení je podle § 46 odst. 8 a 10 energetického zákona zakázáno:

- a) zřizovat bez souhlasu vlastníka těchto zařízení stavby či umisťovat konstrukce a jiná podobná zařízení, jakož i uskladňovat hořlavé a výbušné látky,
- b) provádět bez souhlasu vlastníka zemní práce,
- c) provádět činnosti, které by mohly ohrozit spolehlivost a bezpečnost provozu těchto zařízení nebo ohrozit život, zdraví či majetek osob,
- d) provádět činnosti, které by znemožňovaly nebo podstatně znesnadňovaly přístup k těmto zařízením,
- e) vysazovat trvalé porosty a přejíždět vedení mechanismy o celkové hmotnosti nad 6 tun.

Pokud stavba nebo stavební činnost zasahuje do ochranného pásma podzemního vedení, je třeba požádat o písemný souhlas vlastníka nebo provozovatele tohoto zařízení na základě § 46 odst. 8 a 11 energetického zákona.

V ochranných pásmech podzemních energetických vedení a sítí pro elektronickou komunikaci je třeba dále dodržovat následující podmínky:

1. Dodavatel prací musí před zahájením prací zajistit vytýčení podzemního zařízení a prokazatelně seznámit pracovníky, jichž se to týká, s jejich polohou a upozornit na odchylky od výkresové dokumentace.
2. Výkopové práce do vzdálenosti 1 metr od osy (krajního) kabelu musí být prováděny ručně.
3. Zemní práce musí být prováděny v souladu s ČSN 73 6133 Návrh a provádění zemního tělesa pozemních komunikací a při zemních pracích musí být dodrženo Nařízení vlády č. 591/2006 Sb., bližších minimálních požadavků na bezpečnost a ochranu zdraví při práci na staveništích.
4. Místa křížení a souběhy ostatních zařízení a staveb se zařízeními energetickými, komunikačními sítěmi pro elektronickou komunikaci nebo zařízeními technické infrastruktury musí být vyprojektovány a provedeny v souladu s platnými normami a předpisy, zejména s ČSN 33 2000-5-52, ČSN EN 50110-1, ČSN EN 50341-1, ČSN 73 6005 a PNE 33 0000-6, PNE 33 3301, PNE 34 1050.
5. Dodavatel prací musí oznámit příslušnému provozovateli distribuční soustavy zahájení prací minimálně 3 pracovní dny předem.
6. Při potřebě přejíždění trasy podzemních vedení nebo podzemních zařízení vozidly nebo mechanismy je třeba po dohodě s vlastníkem provést dodatečnou ochranu proti mechanickému poškození.
7. Manipulovat s obnaženými kabely pod napětím je možné pouze se souhlasem vlastníka. Odkryté zařízení sítě pro elektronickou komunikaci včetně ochranné trubky (HDPE apod.) musí být řádně zabezpečeno při práci i proti poškození nepovolanou osobou.
8. Před záhozem kabelové trasy musí být zástupce vlastníka kabelu / ochranné trubky vyzván ke kontrole uložení. Pokud toto organizace provádějící zemní práce neprovede, vyhrazuje si provozovatel distribuční soustavy právo nechat inkriminované místo znovu odkryt.
9. Při záhozu musí být zemina pod kabely řádně udusána, kabely zapískovány a provedeno krytí proti mechanickému poškození. Podkopané kabely sítě elektronické komunikace budou podloženy ve vzdálenosti 1,5 m a zemina pod podložením musí být řádně upěchována. Pro zavěšení kabelu nebude použito sousedních kabelů nebo potrubí. Kabelové spojky budou uloženy vodorovně na můstku. Při práci s vysazováním a podkládáním kabelů stavebník včas vyzve k přítomnosti pracovníka pověřeného společností ČEZ Distribuce, a. s.
10. Bez předchozího souhlasu je zakázáno snižovat nebo zvyšovat vrstvu zeminy nad kabelem.
11. Každé poškození zařízení provozovatele distribuční soustavy musí být okamžitě nahlášeno na bezplatnou linku ČEZ Distribuce 800 850 860, která je Vám k dispozici 24 hodin denně, 7 dní v týdnu.
12. Ukončení stavby musí být neprodleně ohlášeno příslušnému provozovatelův útvaru.
13. **Po dokončení stavby provozovatel distribuční soustavy nesouhlasí s vyhlášením ochranného pásma nových rozvodů, které jsou budovány, protože se již jedná o práce v ochranném pásmu zařízení provozovatele distribuční soustavy. Případné opravy nebo rekonstrukce na svém zařízení nebude provozovatel distribuční soustavy provádět na výjimku z ochranného pásma nebo na základě souhlasu s činností v tomto pásmu.**

Případné nedodržení uvedených podmínek bude řešeno příslušným stavebním úřadem nebo nahlášeno Energetickému regulačnímu úřadu jako správní delikt ve smyslu příslušného ustanovení energetického zákona spočívající v porušení zákazu provádět činnosti v ochranných pásmech dle § 46 uvedeného zákona.

PODMÍNKY PRO PROVÁDĚNÍ ČINNOSTÍ V OCHRANNÝCH PÁSMECH NADZEMNÍCH VEDENÍ

Ochranné pásmo nadzemního vedení distribuční soustavy podle § 46 odst. 3 zákona č. 458/2000 Sb., o podmínkách podnikání a o výkonu státní správy v energetických odvětvích a o změně některých zákonů (energetický zákon), je souvislý prostor vymezený svislými rovinami vedenými po obou stranách vedení ve vodorovné vzdálenosti měřené kolmo na vedení, které činí od krajního vodiče vedení na obě jeho strany:

- a) u napětí nad 1 kV a do 35 kV včetně
 - pro vodiče bez izolace 7 metrů (resp. 10 metrů u zařízení postaveného do 31. 12. 1994, vyjma lesních průseků, kde rozsah ochranného pásma i do uvedeného data činí 7 metrů),
 - pro vodiče s izolací základní 2 metry,
 - pro závěsná kabelová vedení 1 metr;
- b) u napětí nad 35 kV do 110 kV včetně
 - pro vodiče bez izolace 12 metrů (resp. 15 metrů u zařízení postaveného do 31. 12. 1994),
 - pro vodiče s izolací základní 5 metrů;
- c) u zařízení sítě pro elektronickou komunikaci 1 metr od krajního vedení.

Poznámka: Nadzemní vedení nízkého napětí (do 1 kV) není chráněno ochranným pásmem. Při činnostech prováděných v jeho blízkosti (práce v blízkosti) je nutné dodržet vzdálenosti dané ČSN EN 50110-1.

V ochranném pásmu nadzemního vedení je podle § 46 odst. 8 a 9 energetického zákona zakázáno:

1. zřizovat bez souhlasu vlastníka těchto zařízení stavby či umisťovat konstrukce a jiná podobná zařízení, jakož i uskladňovat hořlavé a výbušné látky,
2. provádět bez souhlasu vlastníka zemní práce,
3. provádět činnosti, které by mohly ohrozit spolehlivost a bezpečnost provozu těchto zařízení nebo ohrozit život, zdraví či majetek osob,
4. provádět činnosti, které by znemožňovaly nebo podstatně znesnadňovaly přístup k těmto zařízením,
5. vysazovat chmelnice a nechávat růst porosty nad výšku 3 metry.

Pokud stavba nebo stavební činnost zasahuje do ochranného pásma nadzemního vedení, je třeba požádat o písemný souhlas vlastníka nebo provozovatele tohoto zařízení na základě § 46 odst. 8 a 11 energetického zákona.

V ochranných pásmech nadzemních energetických vedení a sítí pro elektronickou komunikaci je třeba dále dodržovat následující podmínky:

1. Při pohybu nebo pracích v blízkosti elektrického vedení se nesmí osoby, předměty, prostředky nemající povahu jeřábu přiblížit k živým částem vodičů vysokého napětí blíže než 2 metry a u vodičů velmi vysokého napětí blíže než 3 metry (dle PNE 330000-6), pokud není větší vzdálenost stanovena v jiném předpisu (např. ČSN ISO 12480-1).
2. Jeřáby a jim podobná zařízení musí být umístěny tak, aby v kterékoli poloze byly všechny jejich části mimo ochranné pásmo vedení, a musí být zamezeno vyvrstvení lana.
3. Je zakázáno stavět budovy nebo jiné objekty v ochranných pásmech nadzemních vedení vysokého napětí.
4. Je zakázáno, provádět veškeré pozemní práce, při kterých by byla narušena stabilita podpěrných bodů (sloupů nebo stožárů).
5. Je zakázáno upevňovat antény, reklamy, ukazatele apod. pod, přes nebo přímo na stožáry elektrického vedení.
6. Dodavatel prací musí prokazatelně seznámit své pracovníky, jichž se to týká s ČSN EN 50110-1.
7. Pokud není možné dodržet body č. 1 až 4, je možné požádat příslušný provozní útvar provozovatele distribuční soustavy o další řešení (zajištění odborného dohledu pracovníka s elektrotechnickou kvalifikací dle Vyhlášky č. 50/1978 Sb., vypnutí a zajištění zařízení, zaizolování živých částí apod.), pokud nejsou tyto podmínky již součástí jiného vyjádření ke konkrétní stavbě.
8. V případě požadavku na vypnutí zařízení po nezbytnou dobu provádění prací je nutné požádat minimálně 2 měsíce před požadovaným termínem. V případě vedení nízkého napětí je možné též požádat o zaizolování části vedení.
9. Stavba bude situována tak, aby každá její část včetně dočasných zařízení byla vzdálena nejméně 1,5 m od osy nadzemního zařízení pro elektronickou komunikaci.
10. Do vzdálenosti 1,5 metru od osy nadzemního zařízení pro elektronickou komunikaci nebudou používány mechanismy ohrožující provoz zařízení, skladování materiál, zemina, prováděny postřiky nebo jiná činnost, která by mohla ohrozit provoz zařízení nebo jiného zařízení souvisejícího s nadzemní sítí pro elektronickou komunikaci.

Případné nedodržení uvedených podmínek bude řešeno příslušným stavebním úřadem nebo nahlášeno Energetickému regulačnímu úřadu jako správní delikt ve smyslu příslušného ustanovení energetického zákona, spočívající v porušení zákazu provádět činnosti v ochranných pásmech dle § 46 uvedeného zákona.



PODMÍNKY PRO PROVÁDĚNÍ ČINNOSTÍ V OCHRANNÝCH PÁSMECH ELEKTRICKÝCH STANIC

Ochranné pásmo elektrické stanice je stanoveno v § 46 odst. 6 zákona č. 458/2000 Sb., o podmínkách podnikání a o výkonu státní správy v energetických odvětvích a o změně některých zákonů (energetický zákon), a je vymezeno svislými rovinami vedenými ve vodorovné vzdálenosti:

- a) u venkovních elektrických stanic a dále stanic s napětím větším než 52 kV v budovách 20 metrů vně od oplocení nebo v případě, že stanice není oplocena, 20 metrů od vnějšího líce obvodového zdiva,
- b) u stožárových elektrických stanic a věžových stanic s venkovním přívodem s převodem napětí z úrovně nad 1 kV a menší než 52 kV na úroveň nízkého napětí 7 m od vnější hrany půdorysu stanice ve všech směrech,
- c) u kompaktních a zděných el. stanic s převodem napětí z úrovně nad 1 kV a menší než 52 kV na úroveň nízkého napětí 2 metry od vnějšího pláště stanice ve všech směrech,
- d) u vestavěných el. stanic 1 metr vně od obestavění.

V ochranném pásmu elektrické stanice je podle § 46 odst. 8 a 10 energetického zákona zakázáno:

- 1. zřizovat bez souhlasu vlastníka těchto zařízení stavby či umisťovat konstrukce a jiná podobná zařízení, jakož i uskladňovat hořlavé a výbušné látky,
- 2. provádět bez souhlasu vlastníka zemní práce,
- 3. provádět činnosti, které by mohly ohrozit spolehlivost a bezpečnost provozu těchto zařízení nebo ohrozit život, zdraví či majetek osob,
- 4. provádět činnosti, které by znemožňovaly nebo podstatně znesnadňovaly přístup k těmto zařízením.

Pokud stavba nebo stavební činnost zasahuje do ochranného pásma elektrické stanice, je třeba požádat o písemný souhlas vlastníka nebo provozovatele tohoto zařízení na základě § 46 odst. 8 a 11 energetického zákona.

V ochranném pásmu elektrické stanice je dále zakázáno provádět činnosti, které by mohly mít za následek ohrožení bezpečnosti a spolehlivosti provozu stanice nebo zmenšující či podstatně znesnadňující její obsluhu a údržbu a to zejména:

- 5. provádět výkopové práce ohrožující zaústění podzemních vedení vysokého a nízkého napětí nebo stabilitu stavební části el. stanice (viz podmínky pro činnosti v ochranných pásmech podzemního vedení),
- 6. skladovat či umisťovat předměty bránící přístupu do elektrické stanice nebo k rozvaděčům vysokého nebo nízkého napětí,
- 7. umisťovat antény, reklamy, ukazatele apod.,
- 8. zřizovat oplocení, které by znemožnilo obsluhu el. stanice.

Případné nedodržení uvedených podmínek bude řešeno příslušným stavebním úřadem nebo nahlášeno Energetickému regulačnímu úřadu jako správní delikt ve smyslu příslušného ustanovení energetického zákona spočívající v porušení zákazu provádět činnosti v ochranných pásmech dle § 46 uvedeného zákona.



PODMÍNKY PRO PROVÁDĚNÍ ČINNOSTÍ V OCHRANNÝCH PÁSMECH NEBO BEZPROSTŘEDNÍ BLÍZKOSTI ZAŘÍZENÍ TECHNICKÉ INFRASTRUKTURY

Ochranné pásmo zařízení technické infrastruktury činí 1 metr po obou stranách od potrubí nebo kabelu.

V ochranném pásmu zařízení technické infrastruktury je zakázáno bez souhlasu společnosti ČEZ Distribuce, a. s., provádět činnosti, které by mohly ohrozit vodárenské, plynárenské, kanalizační nebo jiné zařízení technické infrastruktury, jejich spolehlivost a bezpečnost provozu. Při provádění veškerých činností v ochranném pásmu i mimo ně nesmí dojít k poškození těchto zařízení.

V projektech v bezprostřední blízkosti zařízení technické infrastruktury je nutno dodržet vzájemné vzdálenosti inženýrských sítí dle ČSN 73 6005.

**VYJÁDŘENÍ O EXISTENCI SÍTĚ ELEKTRONICKÝCH KOMUNIKACÍ
společnosti CETIN a.s.
(„Vyjádření“)**

**A VŠEOBECNÉ PODMÍNKY OCHRANY SÍTĚ ELEKTRONICKÝCH KOMUNIKACÍ
společnosti CETIN a.s.
(„Všeobecné podmínky ochrany SEK“)**

toto Vyjádření a Všeobecné podmínky ochrany SEK je vydané dle ustanovení § 101 zákona č. 127/2005 Sb., o elektronických komunikacích a o změně některých souvisejících zákonů, v účinném znění („**Zákon o elektronických komunikacích**“), a dle ustanovení § 161 zákona č. 183/2006 Sb., o územním plánování a stavebním řádu, v účinném znění („**Stavební zákon**“), a dle příslušných ustanovení zákona č. 89/2012 Sb., občanský zákoník, v účinném znění („**Občanský zákoník**“)

Číslo jednací: 719058/21

Číslo žádosti: 0121 194 056 („Žádost“)

Název akce („ Stavba “)	II/263 Černín - nestabilní svah	
Důvod vydání Vyjádření („ Důvod vyjádření “)	Informace o poloze sítě	
Žadatel	DIPONT s.r.o., kontaktní osoba: Kateřina Brabcová, Libouchec 505, Libouchec, 40335	
Stavebník	-- neuvedeno --, , -- neuvedeno --, 0	
Zájmové území	Okres	Beroun
	Obec	Zdice
	Kat. území / č. parcely	Černín u Zdíc
Platnost Vyjádření	7. 7. 2023 („Den konce platnosti Vyjádření“)	

Žadatel Žadostí určil a vyznačil Zájmové území, jakož i určil Důvod Vyjádření.

Na základě určení a vyznačení Zájmového území Žadatelem a na základě určení Důvodu Vyjádření vydává společnost CETIN a.s. následující Vyjádření:

Dojde ke střetu se sítí elektronických komunikací (dále jen „SEK“) společnosti CETIN a.s.

- (I) Na Žadatelem určeném a vyznačeném Zájmovém území se vyskytuje SEK společnosti CETIN a.s.; a
- (II) Stavebník nebo jím pověřená třetí osoba je povinen řídit se Všeobecnými podmínkami ochrany SEK, které jsou nedílnou součástí Vyjádření; a
- (III) pro případ, že bude nezbytné přeložení SEK, zajistí vždy takové přeložení SEK její vlastník, společnost CETIN a.s. Stavebník, který vyvolal překládku SEK je dle ustanovení § 104 odst. 17 Zákona o elektronických komunikacích povinen uhradit společnosti CETIN a.s. veškeré náklady na nezbytné úpravy dotčeného úseku SEK, a to na úrovni stávajícího technického řešení; a
- (IV) pro účely přeložení SEK dle bodu (III) tohoto Vyjádření je Stavebník povinen uzavřít se společností CETIN a.s. Smlouvu o realizaci překládky SEK; a
- (V) Stavebník a/nebo Žadatel není oprávněn užít toto Vyjádření k podání jakékoliv žádosti o vydání jakéhokoliv správního rozhodnutí či jiného rozhodnutí majícího obdobný charakter.

Číslo jednací: 719058/21

Číslo žádosti: 0121 194 056

Vyjádření je platné pouze pro Zájmové území určené a vyznačené Žadatelem, jakož i pro Důvod Vyjádření stanovený a určený Žadatelem v Žádosti.

Vyjádření pozbývá platnosti i) dnem, kdy je Žadatelem a/nebo Stavebníkem použito k podání žádosti o vydání jakéhokoliv správního rozhodnutí či jiného rozhodnutí majícího obdobný charakter a/nebo dnem zahájení jakéhokoliv správního rozhodnutí či jiného rozhodnutí majícího obdobný charakter, ve kterém bylo Vyjádření použito, ii) uplynutím doby platnosti v tomto Vyjádření uvedeného, iii) změnou rozsahu Zájmového území či změnou Důvodu Vyjádření uvedeného v Žádosti a/nebo iv) porušením Všeobecných podmínek ochrany SEK, to vše v závislosti na tom, která ze skutečností rozhodná pro pozbytí platnosti Vyjádření nastane nejdříve.

Společnost CETIN a.s. vydáním tohoto Vyjádření poskytla Žadateli pro Žadatelem určené a vyznačené Zájmové území veškeré informace o SEK dostupné společnosti CETIN a.s. ke dni podání Žádosti.

Ze strany společnosti CETIN a.s. může v některých případech docházet ke zpracování Vašich osobních údajů. Ke zpracování Vašich osobních údajů dochází vždy v souladu s platnými právními předpisy. Konkrétní zásady a podmínky zpracování osobních údajů společností CETIN a.s. jsou dostupné na <https://www.cetin.cz/zasady-ochrany-osobnich-udaju>.

V případě dotazů k Vyjádření kontaktujte prosím asistenční linku 800 630 630.

Přílohami Vyjádření jsou:

- *Všeobecné podmínky ochrany SEK*
- *Informace k vytýčení SEK ve vlastnictví společnosti CETIN a.s.*
- *Situační výkres (obsahuje Zájmové území určené a vyznačené Žadatelem a výřezy účelové mapy SEK)*

Vyjádření vydala společnost **CETIN a.s.** dne: 7. 7. 2021.



CETIN a.s.
Českomoravská 2510/19, Libeň
190 00 Praha 9
DIČ: CZ04084063
102

VŠEOBECNÉ PODMÍNKY OCHRANY SÍTĚ ELEKTRONICKÝCH KOMUNIKACÍ společnosti CETIN a.s.**1. PLATNOST VŠEOBECNÝCH PODMÍNEK**

- i) Tyto Všeobecné podmínky ochrany sítě elektronických komunikací (dále jen „VPOSEK“) tvoří součást Vyjádření (jak je tento pojem definován níže v článku 2 VPOSEK).
- ii) V případě rozporu mezi Vyjádřením a těmito VPOSEK mají přednost ustanovení Vyjádření, pokud není těmito VPOSEK stanoveno jinak.

2. DEFINICE

Níže uvedené termíny, jsou-li použity v těchto VPOSEK a uvozeny velkým písmenem, mají následující význam, není-li těmito VPOSEK a/nebo Příslušnými požadavky stanoveno výslovně jinak:

„**CETIN**“ znamená CETIN a.s. se sídlem Českomoravská 2510/19, Libeň, 190 00 Praha 9, IČO: 04084063, zapsaná v obchodním rejstříku vedeném Městským soudem v Praze pod spz. B 20623;

„**Den**“ je kalendářní den;

„**Kabelovod**“ podzemní zařízení sestávající se z tělesa Kabelovodu a kabelových komor, sloužící k zatahování kabelů a ochranných trubek;

„**Občanský zákoník**“ znamená zákon č. 89/2012 Sb., občanský zákoník, v účinném znění;

„**POS**“ je zaměstnanec společnosti CETIN, pověřený ochranou sítě, Bohumil Sajdler, tel.: 602 380 756, e-mail: bohumil.sajdler@cetin.cz;

„**Pracovní den**“ znamená Den, kromě soboty, neděle, a státních svátků a ostatních svátků ve smyslu zákona č. 245/2000 Sb., o státních svátcích, o významných dnech a o dnech pracovního klidu, v účinném znění;

„**Příslušné požadavky**“ znamená jakýkoli a každý příslušný právní předpis, vč. technických norem, nebo normativní právní akt veřejné správy či samosprávy, nebo jakékoli rozhodnutí, povolení, souhlas nebo licenci, včetně podmínek, které s ním souvisí;

„**Překládka**“ je stavba spočívající ve změně trasy vedení SEK ve vlastnictví CETIN nebo přemístění zařízení SEK ve vlastnictví CETIN; Stavebník, který Překládku vyvolal, je dle ustanovení § 104 odst. 17 Zákona o elektronických komunikacích povinen uhradit společnosti CETIN veškeré náklady na nezbytné úpravy dotčeného úseku SEK, a to na úrovni stávajícího technického řešení;

„**SEK**“ je síť elektronických komunikací ve vlastnictví CETIN;

„**Stavba**“ je stavba a/nebo činnost ve vztahu, k níž bylo vydáno Vyjádření, a je prováděna Stavebníkem a/nebo Žadatelem v souladu s Příslušnými požadavky, povolená příslušným správním rozhodnutím vydaným dle Stavebního zákona;

„**Stavebník**“ je osoba takto označená ve Vyjádření;

„**Stavební zákon**“ je zákon č. 183/2006 Sb., o územním plánování a stavebním řádu;

„**Vyjádření**“ je vyjádření o existenci sítě elektronických komunikací vydané společností CETIN dne 7. 7. 2021 pod č.j. 719058/21;

„**Zájmové území**“ je území označené Žadatelem a/nebo Stavebníkem v Žádosti;

„**Situační výkres**“ je výkres, který je přílohou Vyjádření a obsahuje Zájmové území určené a vyznačené Žadatelem v Žádosti a výřezy účelové mapy SEK;

„**Zákon o elektronických komunikacích**“ je zákon č. 127/2005 Sb., o elektronických komunikacích a o změně některých souvisejících zákonů, v účinném znění;

„**Žadatel**“ je osoba takto označená ve Vyjádření.

„**Žádost**“ je žádost, kterou Žadatel a/nebo Stavebník požádal CETIN o vydání Vyjádření.

3. PLATNOST A ÚČINNOST VPOSEK

Tyto VPOSEK jsou platné a účinné dnem odeslání Vyjádření na i) adresu elektronické pošty Stavebníka a/nebo Žadatele uvedenou v Žádosti nebo ii) adresu pro doručení prostřednictvím poštovní přepravy uvedenou Stavebníkem a/nebo Žadatelem v Žádosti.

4. OBECNÁ PRÁVA A POVINNOSTI STAVEBNÍKA A/NEBO ŽADATELE

- (i) Stavebník, Žadatel je výslovně srozuměn s tím, že SEK je veřejně prospěšným zařízením, byla zřízena ve veřejném zájmu a je chráněna Příslušnými požadavky.
- (ii) SEK je chráněna ochranným pásmem, jehož rozsah je stanoven (a) ustanovením § 102 Zákona o elektronických komunikacích a/nebo (b) právními předpisy účinnými před Zákonom o elektronických komunikacích, není-li Příslušnými požadavky stanoveno jinak.
- (iii) Stavebník, Žadatel nebo jím pověřená třetí osoba, je povinen při provádění Stavby nebo jiných prací, při odstraňování havárií a projektování staveb, řídit se Příslušnými požadavky, správnou praxí v oboru stavebnictví a technologickými postupy a je povinen učinit veškerá nezbytná opatření vyžadovaná Příslušnými požadavky k ochraně SEK před poškozením. Povinnosti dle tohoto odstavce má Stavebník rovněž ve vztahu k SEK, které se nachází mimo Zájmové území.
- (iv) Při zjištění jakéhokoli rozporu mezi údaji v Situačním výkresu, který je přílohou Vyjádření a skutečným stavem, je Stavebník a/nebo Žadatel povinen bez zbytečného odkladu, nejpozději Den následující po zjištění takové skutečnosti, zjištěný rozpor oznámit POS.
- (v) Stavebník, Žadatel nebo jím pověřená třetí osoba, je povinen každé poškození či krádež SEK bezodkladně, nejpozději Den následující po zjištění takové skutečnosti, oznámit takovou skutečnost dohledovému centru společnosti CETIN na telefonní číslo +420 238 464 190.
- (vi) Bude-li Stavebník, Žadatel nebo jím pověřená třetí osoba na společnosti CETIN požadovat, aby se jako účastník správního řízení, pro jehož účely bylo toto Vyjádření vydáno, vzdala práva na odvolání proti rozhodnutí vydanému ve správním řízení, je oprávněn kontaktovat POS.

5. POVINNOSTI STAVEBNÍKA PŘI PŘÍPRAVĚ STAVBY

- (i) Při projektování Stavby je Stavebník povinen zajistit, aby projektová dokumentace Stavby (i) zohledňovala veškeré požadavky na ochranu SEK vyplývající z Příslušných požadavků, zejména ze Zákona o elektronických komunikacích a Stavebního zákona, (ii) respektovala správnou praxi v oboru stavebnictví a technologické postupy a (iii) umožňovala, aby i po provedení a umístění Stavby dle takové projektové dokumentace byla společnost CETIN, jako vlastník SEK schopna bez jakýchkoli omezení a překážek provozovat SEK, provádět údržbu a opravy SEK.
- (ii) Nebude-li možné projektovou dokumentaci zajistit některý, byť i jeden z požadavků dle předchozího odstavce (i) a/nebo umístění Stavby by mohlo způsobit, že nebude naplněn některý, byť i jeden z požadavků dle předchozího odstavce (i), vyvolá Stavebník Překládku.
- (iii) Při projektování Stavby, která se nachází nebo je u ní zamýšleno, že se bude nacházet v ochranném pásmu radiových tras společnosti CETIN a překračuje výšku 15 m nad zemským povrchem, a to včetně dočasných objektů zařízení staveníště (jeřáby, konstrukce, atd.) je Stavebník povinen písemně kontaktovat POS za účelem získání konkrétního stanoviska a podmínek k ochraně radiových tras společnosti CETIN a pro určení, zda Stavba vyvolá Překládku. Ochranné pásmo radiových tras v šíři 50m je zakresleno do situačního výkresu, který je součástí tohoto Vyjádření.

VŠEOBECNÉ PODMÍNKY OCHRANY SÍTĚ ELEKTRONICKÝCH KOMUNIKACÍ společnosti CETIN a.s.

Číslo jednací: 719058/21

Číslo žádosti: 0121 194 056

- (iv) Pokud se v Zájmovém území nachází podzemní silové vedení (NN) ve vlastnictví společnosti CETIN, je Stavebník povinen ve vztahu k projektové dokumentaci zajistit totéž, co je uvedeno pod písm (i) tohoto článku 5, přičemž platí, že Stavebník vyvolá Překládku v případech uvedených pod písm (ii) tohoto článku 5.
- (v) Stavebník je povinen při projektování Stavby, která je stavbou (a) zařízení silových elektrických sítí (VN, VVN a ZVVN) a/nebo (b) trakčních vedení, provést výpočet či posouzení rušivých vlivů na SEK, zpracovat ochranná opatření, to vše dle a v souladu s Příslušnými požadavky. Stavebník je povinen nejpozději třicet (30) Dnů před podáním žádosti o vydání příslušného správního rozhodnutí k umístění Stavby dle Stavebního zákona předat POS výpočet či posouzení rušivých vlivů na SEK a zpracovaná ochranná opatření.
- (vi) Je-li Stavba v souběhu s Kabelovodem, nebo Kabelovod kříží, je Stavebník povinen nejpozději ke Dni, ke kterému započne se zpracováním projektové dokumentace ke Stavbě, oznámit POS a zpracovat POS (a) veškeré případy, kdy trajektorie podvrtní a protlaků budou vedeny ve vzdálenosti menší, než je 1,5 m od Kabelovodu a (b) jakékoliv výkopové práce, které budou nebo by mohly být vedeny v úrovni či pod úrovní Kabelovodu nebo kabelové komory.
- (vii) Je-li Stavba umístěna nebo má být umístěna v blízkosti Kabelovodu, ve vzdálenosti menší, než jsou 2 m nebo kříží-li Stavba Kabelovod ve vzdálenosti menší, než je 0,5 m nad nebo kdekoliv pod Kabelovodem, je Stavebník povinen předložit POS k posouzení zakreslení Stavby v příčných řezech, přičemž do příčného řezu je Stavebník rovněž povinen zakreslit profil kabelové komory.

6. POVINNOSTI STAVEBNÍKA PŘI PROVÁDĚNÍ STAVBY

- (i) Stavebník je před započítím jakýchkoliv zemních prací ve vztahu ke Stavbě povinen vytýčit trasu SEK na terénu dle Příslušných požadavků a dle Stavebního zákona. S vytýčenou trasou SEK je Stavebník povinen seznámit všechny osoby, které budou anebo by mohly zemní práce ve vztahu ke Stavbě provádět. V případě porušení této povinnosti bude Stavebník odpovědný společnosti CETIN za náklady a škody, které porušením této povinnosti společnosti CETIN vzniknou a je povinen je společnosti CETIN uhradit.
- (ii) Pět (5) Pracovních dní před započítím jakýchkoliv prací ve vztahu ke Stavbě je Stavebník povinen oznámit společnosti CETIN, že zahájí práce či činnosti ve vztahu ke Stavbě. Písemné oznámení dle předchozí věty zašle Stavebník na adresu elektronické pošty POS a bude obsahovat minimálně číslo jednací Vyjádření a kontaktní údaje Stavebníka.
- (iii) Stavebník je povinen zabezpečit a zajistit SEK proti mechanickému poškození, a to zpravidla dočasným umístěním silničních betonových panelů nad kabelovou trasou SEK. Do doby, než je zajištěna a zabezpečena ochrana SEK proti mechanickému poškození, není Stavebník oprávněn přejíždět vozidly nebo stavební mechanizací kabelovou trasu SEK. Při přepravě vysokých nákladů nebo při projíždění stroji, vozidly či mechanizací pod nadzemním vedením SEK je Stavebník povinen prověřit, zda výška nadzemního vedení SEK je dostatečná a umožňuje spolehlivý a bezpečný způsob přepravy nákladu či průjezdu strojů, vozidel či mechanizace.
- (iv) Při provádění zemních prací v blízkosti SEK je Stavebník povinen postupovat tak, aby nedošlo ke změně hloubky uložení nebo prostorového uspořádání SEK. V místech, kde SEK vystupuje ze země do budovy, rozváděče, na sloup apod. je Stavebník povinen vykonávat zemní práce se zvýšenou mírou opatrnosti, výkopové práce v blízkosti sloupů nadzemního vedení SEK je Stavebník povinen provádět v takové vzdálenosti od sloupu nadzemního vedení SEK,

kteřá je dostatečná k tomu, aby nedošlo nebo nemohlo dojít k narušení stability sloupu nadzemního vedení SEK. Stavebník je povinen zajistit, aby jakoukoliv jeho činností nedošlo bez souhlasu a vědomí společnosti CETIN (a) ke změně nivelety terénu, a/nebo (b) k výsadbě trvalých porostů, a/nebo (c) ke změně rozsahu a změně konstrukce zpevněných ploch. Pokud došlo k odkrytí SEK, je Stavebník povinen SEK po celou dobu odkrytí náležitě zabezpečit proti prověšení, poškození a odcizení.

- (v) Zjistí-li Stavebník kdykoliv během provádění prací ve vztahu ke Stavbě jakýkoliv rozpor mezi údaji v projektové dokumentaci a skutečností, je povinen bezodkladně přerušit práce a oznámit zjištěný rozpor na adresu elektronické pošty POS. Stavebník není oprávněn pokračovat v pracích ve vztahu ke Stavbě do doby, než získá písemný souhlas POS s pokračováním prací.
- (vi) Stavebník není bez předchozího písemného souhlasu společnosti CETIN oprávněn manipulovat s kryty kabelových komor, jakkoliv zakrývat vstupy do kabelových komor, a to ani dočasně, vstupovat do kabelových komor, jakkoliv manipulovat s případně odkrytými prvky SEK či s jakýmkoliv jiným zařízením se SEK souvisejícím. Rovněž bez předchozího písemného souhlasu společnosti CETIN není Stavebník oprávněn umístit nad trasou Kabelovodu jakoukoliv jinou síť technické infrastruktury v podélném směru.
- (vii) Byla-li v souladu s Vyjádřením a těmito VPOSEK odkryta SEK je Stavebník povinen tři (3) Pracovní dny před zakrytím SEK písemně oznámit POS zakrytí SEK a vyzvat ho ke kontrole před zakrytím. Oznámení Stavebníka dle předchozí věty musí obsahovat minimálně předpokládaný Den zakrytí, číslo jednací Vyjádření a kontaktní údaje Stavebníka. Stavebník není oprávněn provést zakrytí do doby, než získá písemný souhlas POS se zakrytím.

7. ROZHODNÉ PRÁVO

Vyjádření a VPOSEK se řídí českým právem, zejména Občanským zákoníkem, Zákonem o elektronických komunikacích a Stavebním zákonem. Veškeré spory z Vyjádření či VPOSEK vyplývající budou s konečnou platností řešeny u příslušného soudu České republiky.

8. PÍSEMNÝ STYK

Písemným stykem či pojmem „písemně“ se pro účely Vyjádření a VPOSEK rozumí předání zpráv jedním z těchto způsobů:

- v listinné podobě;
- e-mailovou zprávou s uznávaným elektronickým podpisem dle zák. č. 297/2016 Sb., o službách vytvářejících důvěru pro elektronické transakce, v účinném znění; a/nebo e-mailovou zprávou zaslou na adresu POS;

9. ZÁVĚREČNÁ USTANOVENÍ

- (i) Stavebník, Žadatel nebo jím pověřená třetí osoba je počínaje Dnem převzetí Vyjádření povinen užít informace a data uvedená ve Vyjádření pouze a výhradně k účelu, pro který mu byla tato poskytnuta. Stavebník, Žadatel nebo jím pověřená třetí osoba není oprávněn informace a data rozmnožovat, rozšiřovat, pronajímat, půjčovat či jinak umožnit jejich užívání třetí osobou bez předchozího písemného souhlasu společnosti CETIN.
- (ii) Pro případ porušení kterékoliv z povinností Stavebníka, Žadatele nebo jím pověřené třetí osoby, založené Vyjádřením /nebo těmito VPOSEK je Stavebník, Žadatel či jím pověřená třetí osoba odpovědný za veškeré náklady a škody, které společnosti CETIN vzniknou porušením povinností Stavebníka, Žadatele nebo jím pověřené třetí osoby.

Číslo jednací: 719058/21

Číslo žádosti: 0121 194 056

Informace k vytyčení *SEK*

V případě požadavku na vytyčení *SEK* společnosti *CETIN* se, prosím, obraťte na společnosti uvedené níže:

CETIN a.s. - středisko Praha a Stř.Čechy

se sídlem: Českomoravská 2510/19, Libeň, 190 00 Praha 9
IČ: 04084063 DIČ: CZ04084063
kontakt: tel: 238461858 obslužná doba po-pa 7 - 15 hod

ARITMET s.r.o.

se sídlem: Gutova 2134/26, 100 00 Praha 10
IČ: 27951529 DIČ: CZ27951529
kontakt: Mikuláš Záworka, mobil: 606213599, e-mail: mikulas.zaworka@aritmet.cz
Štěpán Klemens, mobil: 728445254, e-mail: stepan.klemens@aritmet.cz

FORTEl s.r.o.

se sídlem: Nušlova 2286, 158 00 Praha 5
IČ: 62909380 DIČ: CZ62909380
kontakt: Petr Lásk, mobil: 602308933, e-mail: fortel@fortel.cz

Chadima Zdeněk

se sídlem: Máchova 257, 539 73 Skuteč
IČ: 01222163 DIČ:
kontakt: Zdeněk Chadima, tel: 731115933, e-mail: z.chadima@tiscali.cz

Ing. Václav Hlavatý

se sídlem: V Lukách 2162, 269 01 Rakovník
IČ: 44255501 DIČ:
kontakt: Ing. Václav Hlavatý, mobil: 606632506, e-mail: dobrahlava@seznam.cz

Milouš Koloušek

se sídlem: Novovysočanská 827/36, 190 00 Praha - Vysočany
IČ: 76397238 DIČ:
kontakt: Milouš Koloušek, mobil: 605297296, e-mail: mkolousek@ixcon.cz

Miroslav Kraušner

se sídlem: Jaselská 1159, 295 01 Mnichovo Hradiště
IČ: 64721051 DIČ: CZ64721051
kontakt: Miroslav Kraušner, mobil: 602350825, e-mail: spojdrat@seznam.cz

NEWTELELINE spol. s r.o.

se sídlem: Praha 6, Bělohorská 185/163 169 00
IČ: 48108421 DIČ: CZ48108421
kontakt: Michal Schonauer, mobil: 608333920, e-mail: michal.schonauer@ntl.cz

SITEL, spol. s r.o.

se sídlem: Baarova 957/15, 140 00 Praha 4
IČ: 44797320 DIČ: CZ 44797320
kontakt: Stanislav Rada, mobil: 606744788, e-mail: sr@sitel.cz

Číslo jednací: 719058/21

Číslo žádosti: 0121 194 056

SPOJMONT s.r.o.

se sídlem: Žitavského 556, 156 00 Praha 5
IČ: 61501387 DIČ: CZ61501387
kontakt: Miloslav Možný, mobil: 777794853, e-mail: info@spojmont.cz
Jan Adámek, mobil: 777226627, e-mail: info@spojmont.cz

SUPTel a.s.

se sídlem: Hřbitovní 1322/15, 312 16 Plzeň
IČ: 25229397 DIČ: CZ25229397
kontakt: Bohumír Fulín, mobil: 724635314, e-mail: fulin@suptel.cz
Jiří Kalfířt, mobil: 724635351, e-mail: kalfirt@suptel.cz
Vlastimil Koudelka, mobil: 725277777, e-mail: koudelka@suptel.cz

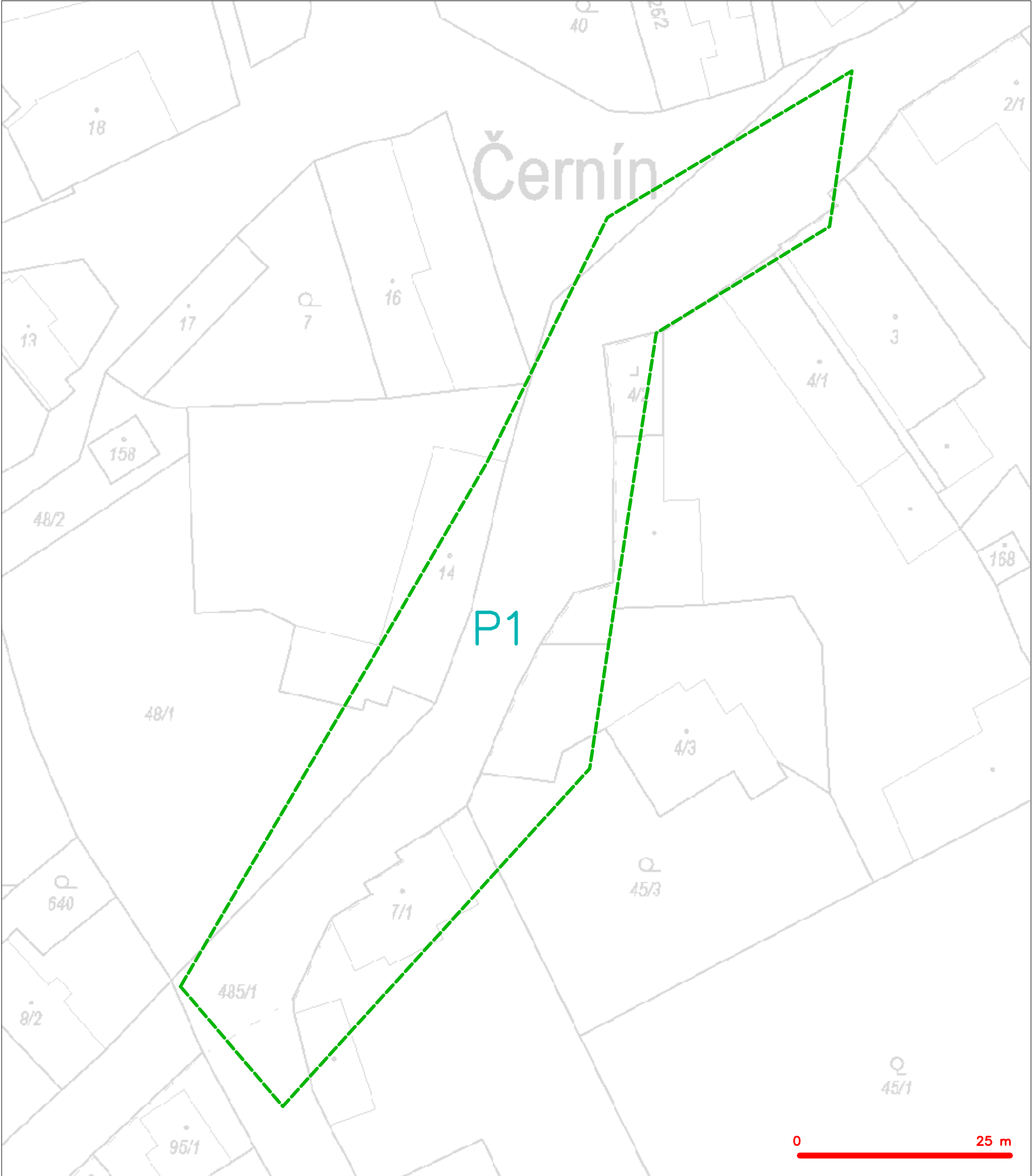
Vegacom, a.s.

se sídlem: Novodvorská 1010/14, 142 01 Praha 4
IČ: 25788680 DIČ: CZ25788680
kontakt: Vratislav Bína, mobil: 603 855 256, e-mail: bina@vegacom.cz
Milan Novotný, mobil: 724 437 713, e-mail: novotnym@vegacom.cz.

TEMO-TELEKOMUNIKACE, a.s.

se sídlem: U Záběhlického zámku 233/15, 106 00 Praha 10
IČ: 25740253 DIČ: CZ25740253
kontakt: Michal Nun, mobil: 601 378 578, vytyceni@temo.cz

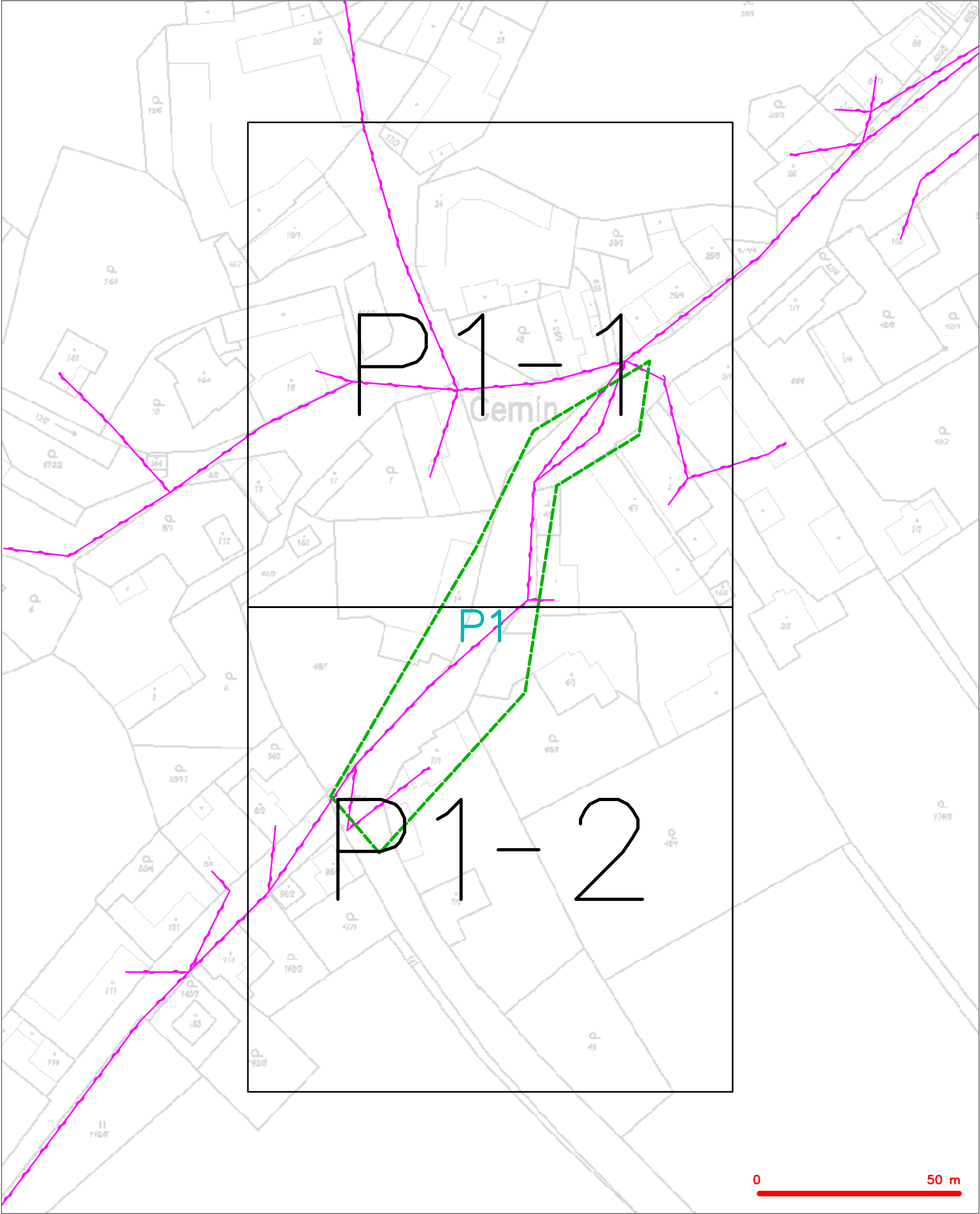
SITUAČNÍ VÝKRES - ZÁJMOVÉ ÚZEMÍ



LEGENDA
----- hranice zájmového území k vyjádření

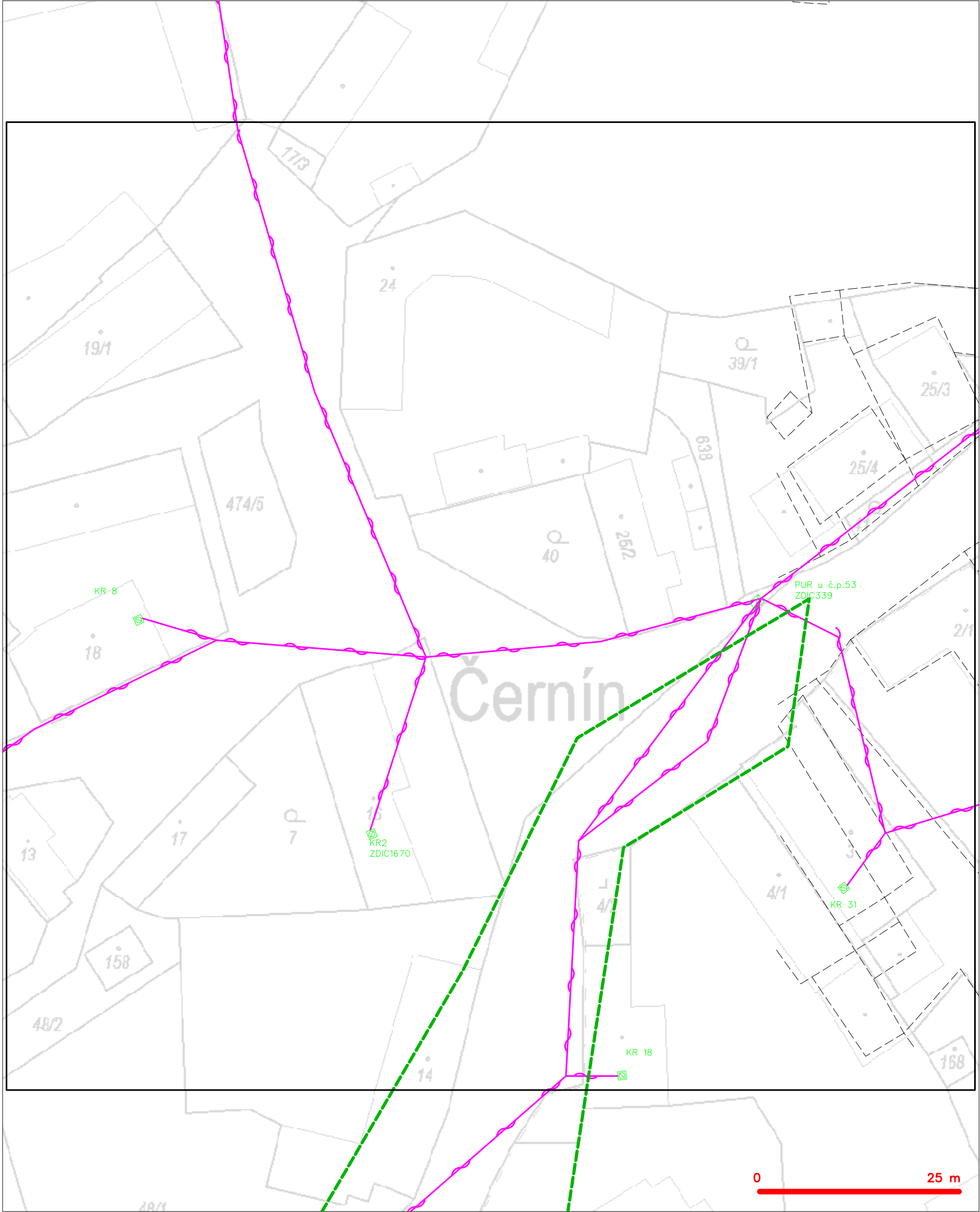

CETIN a.s.
Českomoravská 2510/19, Libeň
190 00 Praha 9
DIČ: CZ04084063
102

SITUAČNÍ VÝKRES - POLYGON 1



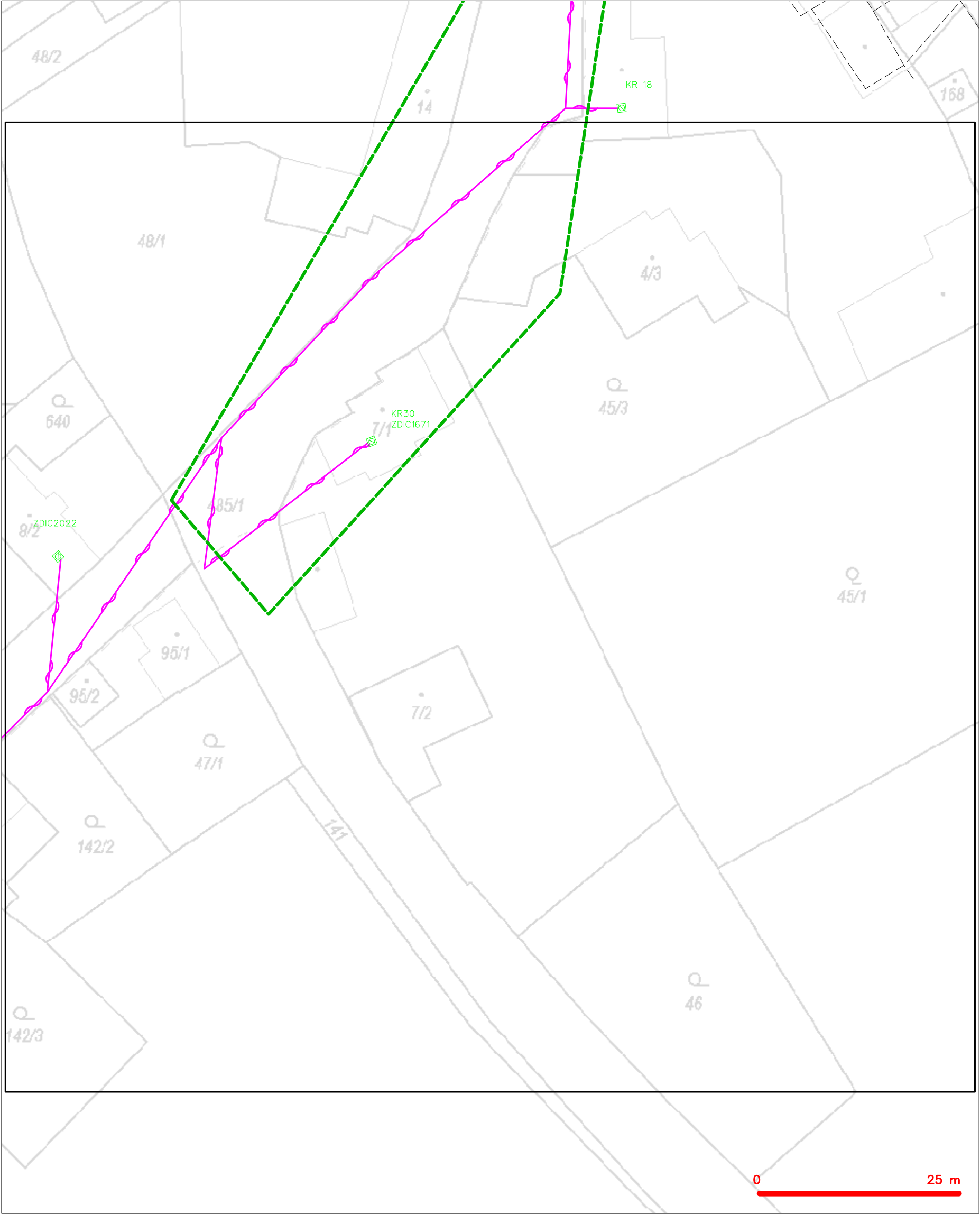
LEGENDA	
	hranice zájmového území k vyjádření
	NV přípojka, území s NV přípojkou CETIN
	zaměřený průběh metalického kabelu
	zaměřený průběh optického kabelu, HDPE trubky nebo souběh optického a metalického kabelu
	nezaměřený průběh metalického kabelu
	nadzemní síť cizí
	nezaměřený průběh optického kabelu, HDPE trubky nebo souběh optického a metalického kabelu
	radiové síť, ochranné pásmo radiové sítě
	nadzemní síť
	neprovozované síť
	podzemní síť cizí
	síť s NV
	kojektor, kabelovod

SITUAČNÍ VÝKRES - POLYGON 1, list kladu P1-1



LEGENDA	
----- hranice zájmového území k vyjádření	--- nezaměřený průběh optického kabelu, HDPE trubky
----- NV přípojka, území s NV přípojkou CETIN	--- nebo souběh optického a metalického kabelu
----- zaměřený průběh metalického kabelu	--- radiové sítě, ochranné pásmo radiové sítě
----- zaměřený průběh optického kabelu, HDPE trubky	--- nadzemní sítě
----- nebo souběh optického a metalického kabelu	--- neprovozované sítě
----- nezaměřený průběh metalického kabelu	--- podzemní sítě cizí
----- nadzemní sítě cizí	--- sítě s NV
	--- kolektor, kabelovod

SITUAČNÍ VÝKRES - POLYGON 1, list kladu P1-2



LEGENDA	
	hranice zájmového území k vyjádření
	NV přípojka, území s NV přípojkou CETIN
	zaměřený průběh metalického kabelu
	zaměřený průběh optického kabelu, HDPE trubky nebo souběh optického a metalického kabelu
	nezaměřený průběh metalického kabelu
	nadzemní síť cizí
	nezaměřený průběh optického kabelu, HDPE trubky nebo souběh optického a metalického kabelu
	radiové síť, ochranné pásmo radiové sítě
	nadzemní síť
	neprovazované síť
	podzemní síť cizí
	síť s NV
	kojektor, kabelovod

Městský úřad Beroun
Odbor životního prostředí**DIPONT s.r.o.**
Klíšská 1432/18
400 01 Ústí nad LabemDatum:
31.03.2022Číslo jednací:
MBE/20624/2022/ZP-BlcSpisová značka:
01048/2022/ZP/2Vyřizuje / telefon:
Bc. Dita Blahovcová/
311654283E-mail:
zp5@muberoun.cz

počet listů: 1

Vyjádření odboru životního prostředí

DIPONT s.r.o., IČO: 28693094, Klíšská 1432/18, Ústí nad Labem, podala dne 28.3.2022 na odbor životního prostředí MěÚ Beroun žádost o souhrnné stanovisko k projektové dokumentaci pro stavební řízení stavby „II/236 Černín, nestabilní svah – PD“, pozemky parcelní číslo 346/6, 485/1, 485/8, katastrální území Černín u Zdic. Projektovou dokumentaci zpracovala DIPONT s.r.o., zodp. projektant Ing. Jan Grepl; zakázka D20103, datum 01/2022.

Stavebníkem je Krajská správa a údržba silnic Středočeského kraje, příspěvková organizace, IČO: 00066001, Zborovská 11, Praha 5 – Smíchov.

Popis návrhu:

V rámci stavby dojde k opravě a rozšíření komunikace II/236 včetně doplnění svodidla, z důvodu nevhodného řešení odvodnění komunikace, kterým dochází k odplavování svahů násypu (místo, kde se od silnice II/236 odpojuje silnice III/2362). Stabilita tělesa komunikace bude zajištěna výstavbou tížné opěrné zdi z kamenných bloků skládaných nasucho v patě svahu násypu (výška max. 3,05 m, délka 47,05 m). Nově vybudovaný svah bude oset travní směsí. Zároveň bude provedena rekonstrukce odvodnění komunikace. V rámci stavby dojde k posunu sloupu nadzemního vedení CETIN.

Stávající komunikace II/236 bude v délce cca 87 m rekonstruována a rozšířena na min. 2,5 m jízdních pruhů s vozítkem š. 0,25 m. Krajnice jsou na straně opravovaného svahu zpevněné, z přídlažbových tvárnic ve sklonu, které budou tvořit odvodňovací žlábek. Na levé straně bude k silnici doplněn zapuštěný sběrný žlab. Výškové řešení kopíruje stávající stav – napojení na stávající vrstvy na začátku a konci úseku v délce 4 m. Odvodnění komunikace je řešeno příčným a podélným sklonem do odvodňovacího zařízení, u začátku úseku do uliční vpusti. Povrch vozovky je navržen z asfaltu.

Realizace záměru si vyžádá v nezbytně nutném rozsahu kácení porostu křovin.

1) Vyjádření podle zákona č. 201/2012 Sb., o ochraně ovzduší, ve znění pozdějších změn a doplňků

Nemáme námitek. Zájmy chráněné zákonem o ochraně ovzduší nejsou dotčeny.

2) Vyjádření podle zákona č. 289/1995 Sb., o lesích a o změně a doplnění některých zákonů, ve znění pozdějších změn a doplňků

Nemáme námitek. Zájmy chráněné zákonem o lesích nejsou dotčeny.

3) Vyjádření podle zákona ČNR č. 114/1992 Sb., o ochraně přírody a krajiny, ve znění pozdějších změn a doplňků

Nemáme námitek. Zájmy chráněné zákonem o ochraně přírody a krajiny nejsou dotčeny (část stavby mimo území CHKO Křivoklátsko).

K části stavby na území CHKO Křivoklátsko je k vyjádření ve smyslu § 78 odst. 1 zákona č. 114/1992 Sb. příslušná Agentura ochrany přírody a krajiny České republiky se sídlem v Praze (Regionální pracoviště Střední Čechy, Správa Chráněné krajinné oblasti Křivoklátsko, Zbečno 5).

Upozorňujeme, že kácení dřevin rostoucích mimo les se stanovenou velikostí nebo jinou charakteristikou podléhá povolení podle § 8 zákona č. 114/1992 Sb., příslušným orgánem ochrany přírody je Městský úřad Zdice.

4) Vyjádření podle zákona ČNR č. 334/1992 Sb., o ochraně zemědělského půdního fondu, ve znění pozdějších změn a doplňků

Nemáme námitek. Zájmy chráněné zákonem o ochraně zemědělského půdního fondu nejsou dotčeny.

5) Vyjádření podle § 18 vodního zákona č. 254/2001 Sb., o vodách a o změně některých zákonů, ve znění pozdějších změn a doplňků

Nemáme námitek. Zájmy chráněné zákonem o vodách nejsou dotčeny.

6) Vyjádření podle zákona č. 541/2020 Sb., o odpadech, ve znění pozdějších změn a doplňků

Po posouzení a ověření žádosti vydává MěÚ Beroun, odbor životního prostředí, podle § 146 odst. 3 písm. b) zákona o odpadech vyjádření z hlediska nakládání s odpady ke změně dokončené stavby podléhající ohlášení nebo povolení podle stavebního zákona. Z předložených podkladů je zřejmé, že žadatel bude při stavbě nakládat se vzniklými odpady v souladu s povinnostmi vyplývajícími ze zákona o odpadech a prováděcích právních předpisů. Proto nemáme námitek.

Upozornění:

Toto vyjádření nenahrazuje povolení ani souhlas ke stavbě a není rozhodnutím ani závazným stanoviskem ve smyslu předpisů o správním řízení.

Jeho platnost není omezena a platí pro všechny stupně řízení vedené v předmětné věci stavebním úřadem za předpokladu, že nedojde ke změně posuzovaného návrhu a ke změně právních předpisů, podle kterých byl návrh posuzován.

Bc. Dita Blahovcová v.r.

referent odboru životního prostředí

Za správnost vyhotovení: Kateřina Kejlová

Městský úřad Zdice

odbor správní

Husova 2, 267 51 Zdice

Č.j.: STAV/1149/2022-2
Spis. ZN: 1149/2022/P
SZ: MUZ/280.10/ S5
Vyřizuje: Vladislava Pošmurná
Telefon: 313 037 002
E-mail: doprava.zp@mesto-zdice.cz

Zdice, dne 11.4.2022

Krajská správa a údržba silnic Středočeského kraje, příspěvková organizace, IČO 00066001, Zborovská č.p. 81/11, 150 00 Praha, která je zastoupena společností DIPONT s.r.o., IČO: 28693094, Libouchec č.p. 35, 403 35 Libouchec

ZÁVAZNÉ STANOVISKO

Závazná část:

Městský úřad Zdice, odbor správní, jako silniční správní úřad příslušný podle § 40 odst. 5 písm. b) zákona č. 13/1997 Sb., o pozemních komunikacích, ve znění pozdějších předpisů (dále jen "zákon o pozemních komunikacích") po posouzení žádosti ve věci:

II/236 Černín, nestabilní svah - PD Černín

(dále jen "záměr") na pozemcích parc. č. 346/6, 485/1, 485/8 v katastrálním území Černín u Zdic, podle ustanovení § 25 odst. 1,2 zákona o pozemních komunikacích a § 136 zákona č. 500/2004 Sb., správní řád, ve znění pozdějších předpisů shledal, že záměr je

p ř í p u s t n ý

za podmínky:

V případě zásahu do silnice č. II/236 na pozemku parc. č. 485/1 v k.ú. Černín je třeba požádat příslušný silniční správní úřad o vydání zvláštního užívání pozemních komunikací, kterým je Městský úřad Beroun, odbor dopravy a správních agend.

Odůvodnění:

Silniční správní úřad obdržel dne 29. 3. 2022 žádost o vydání závazného stanoviska k záměru pod názvem II/236 Černín, nestabilní svah – PD.

Stavba se nachází v intravilánu obce. V rámci stavby dojde k opravě a rozšíření komunikace II/236 včetně doplnění svodidla. Stabilita tělesa komunikace bude zajištěna výstavbou opěrné zdi kamenných bloků skládaných nasucho. Stavba a materiály jsou navrženy s ohledem na charakter území.

Stavba včetně úpravy komunikace respektuje stávající uspořádání a plynule navazuje na těleso komunikace.

Stanovisko se vydává pro potřeby stavebního řízení.

Silniční správní úřad je příslušný k vykonávání působnosti ve věcech místních komunikací, a po právní úvaze vydal závazné stanovisko.

Upozornění:

Závazné stanovisko je úkonem učiněný správním orgánem na základě zákona, který není samostatným rozhodnutím ve správním řízení a jehož obsah je závazný pro výrokovou část rozhodnutí správního orgánu (ust. § 149 odst. 1 správního řádu).

Proti závaznému stanovisku se nelze odvolat. Jeho obsah lze napadnout pouze v rámci odvolání podaného proti rozhodnutí věci samé. Nezákonné závazné stanovisko lze zrušit nebo změnit v přezkumném řízení, k němuž je příslušný správní orgán nadřízený správnímu orgánu, který závazné stanovisko vydal. Zrušení nebo změna závazného stanoviska je v případě, kdy rozhodnutí, které bylo závazným stanoviskem podmíněno, již nabylo právní moci, důvodem obnovy řízení.

Vladislava Pošmurná
samostatný odborný referent
MěÚ Zdice, odbor správní

Obdrží:

Krajská správa a údržba silnic Středočeského kraje, příspěvková organizace, IDDS: a6ejgmx
sídlo: Zborovská č.p. 81/11, 150 00 Praha 5-Smíchov,
která je zastoupena společností DIPONT s.r.o., IČO: 28693094, Libouchec č.p. 35, 403 35 Libouchec



Pomáhat a chránit

KRAJSKÉ ŘEDITELSTVÍ POLICIE STŘEDOČESKÉHO KRAJE

Územní odbor Beroun
Dopravní inspektorát

Č. j. KRPS-49963-9/ČJ-2021-010206

Beroun 29. března 2022

Počet stran: 1

Přílohy: SituaceDipont, s.r.o.
Klišská 1432/18
400 01 Ústí nad Labem**Stanovisko k PD pro stavební povolení ve věci stavby "II/236 Černín, nestabilní svah - PD"**

Na základě Vaší žádosti o stanovisko k předložené projektové dokumentaci pro stavební povolení ve věci výše uvedené stavby a v souladu s ust. § 16 odst. 2 písm. b) zák. č.13/1997 Sb., o pozemních komunikacích Vám po jejím posouzení sdělujeme, že souhlasíme s navrženou projektovou dokumentací.

Vyřizuje:
por. Bc. Petr Krejch
telefon: 974 982 253
e-mail: be.di@pcr.cz
datová schránka: 2dtai5unpor. Mgr. Soňa Pfeiferová
vedoucí

Mgr. Soňa Pfeiferová

30.03.2022 08:11:16

Digitálně podepsal:

Mgr. Soňa Pfeiferová
POLICIE ČESKÉ REPUBLIKY

D vod:

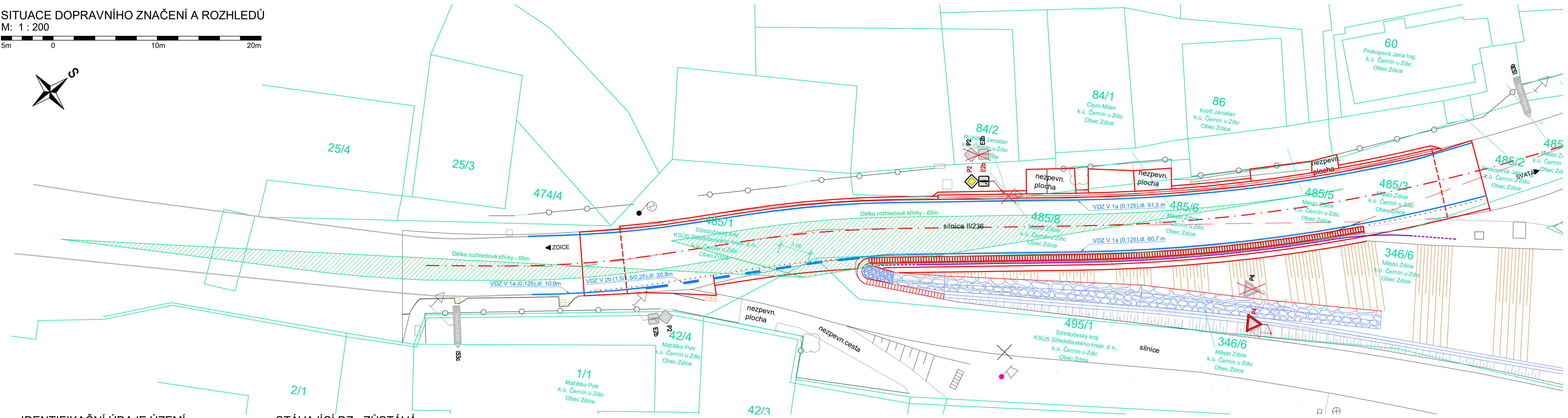

www.policie.cz

Tel.:

E-mail: be.di@pcr.cz

ID DS: 2dtai5u

SITUACE DOPRAVNÍHO ZNAČENÍ A ROZHLEDŮ
M: 1 : 200



IDENTIFIKAČNÍ ÚDAJE ÚZEMÍ
kraj: STŘEDOČESKÝ KRAJ
obec: ZDICE [532 011]
katastrální území: ČERNÍN U ZDIC [792 420]

STÁVAJÍCÍ DZ - ZŮSTÁVÁ



STÁVAJÍCÍ DZ - ODSTRANĚNÍ



NOVÉ DZ - NA SLOUPKY







Souřadnicový systém: S - JTSK
Výškový systém: Bpv

- ROZHLEDOVÉ TROJÚHELNÍKY
ČSN 73 6102, křižovatka, obrázek 51a a), vozidla 2
- NÁVRHOVÁ RYCHLOST $v=50$ km/h
- DÉLKA ROZHLEDU VLEVO - 65m ($v=50$ km/h),
- MÍSTO ŘIDIČE OD OSY PRUHU - min. 5m
- MÍSTO ŘIDIČE OD HRANY PRUHU HLAVNÍ KOMUNIKACE- min. 3m
- DÉLKA ROZHLEDU VPRAVO - 65m ($v=50$ km/h)
- MÍSTO ŘIDIČE OD OSY PRUHU - min. 8,5m
- MÍSTO ŘIDIČE OD HRANY PRUHU HLAVNÍ KOMUNIKACE- min. 3m

ROZHLEDOVÉ POMĚRY ODPOVÍDAJÍ STÁVAJÍCÍMU STAVU, JSOU SPLNĚNY, ÚROVEŇ SVODIDEL JE MIMO ROZHLEDOVÝ TROJÚHELNÍK.

STAVBA: II/236 Černín, nestabilní svah-PD

OBJEDNATEL: Krajská správa a údržba silnic Středočeského kraje, p.o.
Zborovská 81/11, 150 21 Praha 5 - Smíchov

 dipont			DIPONT s.r.o., projektová a inženýrská činnost Klíšská 1432/18, 400 01 Ústí nad Labem, CZ E: dipont@dipont.cz T: 00420 475 201 724		Zakázka: D20103	Datum: 01/2022
HL. PROJEKTANT STAVBY	VYPRACOVAL	TECHNICKÁ KONTROLA		Účel PD:	DSP	
ING. JAN GREPL	ING. JAN ROŠÍK	ING. PETR NOVÁK		Měřítka:	1:200	
				Formát:	5x A4	
OBJEKT: SO 101 - Úprava silnice II/236				Část: D.1.1	Paré:	
PŘÍLOHA: SITUACE DOPRAVNÍHO ZNAČENÍ A ROZHLEDY				Příloha: 5		

**VYJÁDŘENÍ O EXISTENCI SÍTĚ ELEKTRONICKÝCH KOMUNIKACÍ
společnosti CETIN a.s.
(„Vyjádření“)**

**A VŠEOBECNÉ PODMÍNKY OCHRANY SÍTĚ ELEKTRONICKÝCH KOMUNIKACÍ
společnosti CETIN a.s.
(„Všeobecné podmínky ochrany SEK“)**

toto Vyjádření a Všeobecné podmínky ochrany SEK je vydané dle ustanovení § 101 zákona č. 127/2005 Sb., o elektronických komunikacích a o změně některých souvisejících zákonů, v účinném znění („**Zákon o elektronických komunikacích**“), a dle ustanovení § 161 zákona č. 183/2006 Sb., o územním plánování a stavebním řádu, v účinném znění („**Stavební zákon**“), a dle příslušných ustanovení zákona č. 89/2012 Sb., občanský zákoník, v účinném znění („**Občanský zákoník**“)

Číslo jednací: 517568/21

Číslo žádosti: 0121 011 311 („Žádost“)

Název akce („Stavba“)	II/263 Černín, nestabilní svah - PD	
Důvod vydání Vyjádření („Důvod vyjádření“)	Společné územní a stavební řízení	
Žadatel	DIPONT s.r.o.	
Stavebník	DIPONT s.r.o.	
Zájmové území	Okres	Beroun
	Obec	Zdice
	Kat. území / č. parcely	Černín u Zdice
Platnost Vyjádření	19. 1. 2023 („Den konce platnosti Vyjádření“)	

Žadatel Žádostí určil a vyznačil Zájmové území, jakož i určil Důvod Vyjádření.

Na základě určení a vyznačení Zájmového území Žadatelem a na základě určení Důvodu Vyjádření vydává společnost CETIN a.s. následující Vyjádření:

Dojde ke střetu se sítí elektronických komunikací (dále jen „SEK“) společnosti CETIN a.s.

- (I) Na Žadatelem určeném a vyznačeném Zájmovém území se vyskytuje SEK společnosti CETIN a.s.;
- (II) Společnost CETIN a.s. **za podmínky splnění bodu (III)** tohoto Vyjádření **souhlasí**, aby Stavebník a/nebo Žadatel, je-li Stavebníkem v Zájmovém území vyznačeném v Žádosti, provedl Stavbu a/nebo činnosti povolené příslušným správním rozhodnutím vydaným dle Stavebního zákona;
- (III) Stavebník a/nebo Žadatel, je-li Stavebníkem, je povinen
 - (i) dodržet tyto níže uvedené podmínky, které byly stanovené POS, tak jak je tento označen ve Všeobecných podmínkách ochrany SEK

Číslo jednací: 517568/21

Číslo žádosti: 0121 011 311

- Podmínkou pro provedení stavby je přeložení kabelové trasy/zařízení SEK. Vynucená překládka zařízení SEK bude řešena samostatným projektem a realizována naší společností CETIN a.s. Vynucená překládka zařízení SEK bude zpracována do PD stavby a zahrnuta do správního rozhodnutí na stavbu. Konkrétní způsob řešení vynucené překládky SEK, bude prokazatelně projednán se zaměstnancem naší společnosti a to: p. Michal Spurný, tel: 238465525, e-mail: michal.spurny@cetin.cz před vydáním správního rozhodnutí. Stavebník je povinen uzavřít se společností CETIN a.s. Smlouvu o realizaci překládky SEK s dostatečným předstihem před zahájením stavby. Pokud nelze toto výše uvedené dodržet, bude nutné zahájit nové správní řízení pro samostatný stavební objekt přeložky SEK. Vynucená překládka SEK bude provedena s ohledem na podmínky ochrany SEK stanovených v příslušném vyjádření o existenci SEK, dále s ohledem na ČSN 736005 (Prostorová úprava vedení technického vybavení) a ČSN 332160 (ochrana sdělovacích vedení a zařízení před rušivými a nebezpečnými vlivy trojfázových vedení VN, VVN a ZVN) tak, aby novou polohou zařízení SEK nebyla narušena ochranná pásma ostatních provozovatelů inženýrských sítí. Vynucená překládka musí být provedena v koordinaci s výstavbou před dokončením definitivních povrchů. Upozorňuji, že v souladu s ustanovením § 104 odst. 17 zákona č. 127/2005 Sb. veškeré náklady spojené s překládkou zařízení SEK a jejich ochranou před poškozením nese stavebník, který překládku vyvolal.
; a
- (ii) řídit se Všeobecnými podmínkami ochrany SEK, které jsou nedílnou součástí Vyjádření;
- (IV) Pro případ, že bude nezbytné přeložení SEK, zajistí vždy takové přeložení SEK její vlastník, společnost CETIN a.s. Stavebník, který vyvolal překládku SEK je dle ustanovení § 104 odst. 17 Zákona o elektronických komunikacích povinen uhradit společnosti CETIN a.s. veškeré náklady na nezbytné úpravy dotčeného úseku SEK, a to na úrovni stávajícího technického řešení;

(V) Pro účely přeložení SEK dle bodu (IV) tohoto Vyjádření je Stavebník povinen uzavřít se společností CETIN a.s. Smlouvu o realizaci překládky SEK.

Vyjádření je platné pouze pro Zájmové území určené a vyznačené Žadatelem, jakož i pro Důvod Vyjádření stanovený a určený Žadatelem v Žádosti.

Vyjádření pozbývá platnosti i) v Den konce platnosti Vyjádření, ii) změnou rozsahu Zájmového území či změnou Důvodu Vyjádření uvedeného v Žádosti a/nebo iii) jakýmkoliv porušením kterékoliv povinnosti stanovené Všeobecnými podmínkami ochrany SEK, to vše v závislosti na tom, která ze skutečností rozhodná pro pozbytí platnosti Vyjádření nastane nejdříve.

Společnost CETIN a.s. vydáním tohoto Vyjádření poskytla Žadateli pro Žadatelem určené a vyznačené Zájmové území veškeré informace o SEK dostupné společnosti CETIN a.s. ke dni podání Žádosti.

Ze strany společnosti CETIN a.s. může v některých případech docházet ke zpracování Vašich osobních údajů. Ke zpracování Vašich osobních údajů dochází vždy v souladu s platnými právními předpisy. Konkrétní zásady a podmínky zpracování osobních údajů společností CETIN a.s. jsou dostupné na <https://www.cetin.cz/zasady-ochrany-osobnich-udaju>.

V případě dotazů k Vyjádření kontaktujte prosím asistenční linku 238 461 111.

Přílohami Vyjádření jsou:

- *Všeobecné podmínky ochrany SEK*
- *Informace k vytýčení SEK ve vlastnictví společnosti CETIN a.s.*
- *Situační výkres (obsahuje Zájmové území určené a vyznačené Žadatelem a výřezy účelové mapy SEK)*

Číslo jednací: 517568/21

Číslo žádosti: 0121 011 311

Vyjádření vydala společnost **CETIN a.s.** dne: 19. 1. 2021.

A handwritten signature in blue ink, appearing to be "Karl".

CETIN a.s.
Českomoravská 2510/19, Libeň
190 00 Praha 9
DIČ: CZ04084063

102

VŠEOBECNÉ PODMÍNKY OCHRANY SÍTĚ ELEKTRONICKÝCH KOMUNIKACÍ společnosti CETIN a.s.**1. PLATNOST VŠEOBECNÝCH PODMÍNEK**

- i) Tyto Všeobecné podmínky ochrany sítě elektronických komunikací (dále jen „VPOSEK“) tvoří součást Vyjádření (jak je tento pojem definován níže v článku 2 VPOSEK).
- ii) V případě rozporu mezi Vyjádřením a těmito VPOSEK mají přednost ustanovení Vyjádření, pokud není těmito VPOSEK stanoveno jinak.

2. DEFINICE

Níže uvedené termíny, jsou-li použity v těchto VPOSEK a uvozeny velkým písmenem, mají následující význam, není-li těmito VPOSEK a/nebo Příslušnými požadavky stanoveno výslovně jinak:

„**CETIN**“ znamená CETIN a.s. se sídlem Českomoravská 2510/19, Libeň, 190 00 Praha 9, IČO: 04084063, zapsaná v obchodním rejstříku vedeném Městským soudem v Praze pod spz. B 20623;

„**Den**“ je kalendářní den;

„**Kabelovod**“ podzemní zařízení sestávající se z tělesa Kabelovodu a kabelových komor, sloužící k zatahování kabelů a ochranných trubek;

„**Občanský zákoník**“ znamená zákon č. 89/2012 Sb., občanský zákoník, v účinném znění;

„**POS**“ je zaměstnanec společnosti CETIN, pověřený ochranou sítě, Bohumil Sajdler, tel.: 602 380 756, e-mail: bohumil.sajdler@cetin.cz;

„**Pracovní den**“ znamená Den, kromě soboty, neděle, a státních svátků a ostatních svátků ve smyslu zákona č. 245/2000 Sb., o státních svátcích, o významných dnech a o dnech pracovního klidu, v účinném znění;

„**Příslušné požadavky**“ znamená jakýkoli a každý příslušný právní předpis, vč. technických norem, nebo normativní právní akt veřejné správy či samosprávy, nebo jakékoli rozhodnutí, povolení, souhlas nebo licenci, včetně podmínek, které s ním souvisí;

„**Překládka**“ je stavba spočívající ve změně trasy vedení SEK ve vlastnictví CETIN nebo přemístění zařízení SEK ve vlastnictví CETIN; Stavebník, který Překládku vyvolal, je dle ustanovení § 104 odst. 17 Zákona o elektronických komunikacích povinen uhradit společnosti CETIN veškeré náklady na nezbytné úpravy dotčeného úseku SEK, a to na úrovni stávajícího technického řešení;

„**SEK**“ je síť elektronických komunikací ve vlastnictví CETIN;

„**Stavba**“ je stavba a/nebo činnost ve vztahu, k níž bylo vydáno Vyjádření, a je prováděna Stavebníkem a/nebo Žadatelem v souladu s Příslušnými požadavky, povolená příslušným správním rozhodnutím vydaným dle Stavebního zákona;

„**Stavebník**“ je osoba takto označená ve Vyjádření;

„**Stavební zákon**“ je zákon č. 183/2006 Sb., o územním plánování a stavebním řádu;

„**Vyjádření**“ je vyjádření o existenci sítě elektronických komunikací vydané společností CETIN dne 19. 1. 2021 pod č.j. 517568/21;

„**Zájmové území**“ je území označené Žadatelem a/nebo Stavebníkem v Žádosti;

„**Situační výkres**“ je výkres, který je přílohou Vyjádření a obsahuje Zájmové území určené a vyznačené Žadatelem v Žádosti a výřezy účelové mapy SEK;

„**Zákon o elektronických komunikacích**“ je zákon č. 127/2005 Sb., o elektronických komunikacích a o změně některých souvisejících zákonů, v účinném znění;

„**Žadatel**“ je osoba takto označená ve Vyjádření.

„**Žádost**“ je žádost, kterou Žadatel a/nebo Stavebník požádal CETIN o vydání Vyjádření.

3. PLATNOST A ÚČINNOST VPOSEK

Tyto VPOSEK jsou platné a účinné dnem odeslání Vyjádření na i) adresu elektronické pošty Stavebníka a/nebo Žadatele uvedenou v Žádosti nebo ii) adresu pro doručení prostřednictvím poštovní přepravy uvedenou Stavebníkem a/nebo Žadatelem v Žádosti.

4. OBECNÁ PRÁVA A POVINNOSTI STAVEBNÍKA A/NEBO ŽADATELE

- (i) Stavebník, Žadatel je výslovně srozuměn s tím, že SEK je veřejně prospěšným zařízením, byla zřízena ve veřejném zájmu a je chráněna Příslušnými požadavky.
- (ii) SEK je chráněna ochranným pásmem, jehož rozsah je stanoven (a) ustanovením § 102 Zákona o elektronických komunikacích a/nebo (b) právními předpisy účinnými před Zákonom o elektronických komunikacích, není-li Příslušnými požadavky stanoveno jinak.
- (iii) Stavebník, Žadatel nebo jím pověřená třetí osoba, je povinen při provádění Stavby nebo jiných prací, při odstraňování havárií a projektování staveb, řídit se Příslušnými požadavky, správnou praxí v oboru stavebnictví a technologickými postupy a je povinen učinit veškerá nezbytná opatření vyžadovaná Příslušnými požadavky k ochraně SEK před poškozením. Povinnosti dle tohoto odstavce má Stavebník rovněž ve vztahu k SEK, které se nachází mimo Zájmové území.
- (iv) Při zjištění jakéhokoli rozporu mezi údaji v Situačním výkresu, který je přílohou Vyjádření a skutečným stavem, je Stavebník a/nebo Žadatel povinen bez zbytečného odkladu, nejpozději Den následující po zjištění takové skutečnosti, zjištěný rozpor oznámit POS.
- (v) Stavebník, Žadatel nebo jím pověřená třetí osoba, je povinen každé poškození či krádež SEK bezodkladně, nejpozději Den následující po zjištění takové skutečnosti, oznámit takovou skutečnost dohledovému centru společnosti CETIN na telefonní číslo +420 238 464 190.
- (vi) Bude-li Stavebník, Žadatel nebo jím pověřená třetí osoba na společnosti CETIN požadovat, aby se jako účastník správního řízení, pro jehož účely bylo toto Vyjádření vydáno, vzdala práva na odvolání proti rozhodnutí vydanému ve správním řízení, je oprávněn kontaktovat POS.

5. POVINNOSTI STAVEBNÍKA PŘI PŘÍPRAVĚ STAVBY

- (i) Při projektování Stavby je Stavebník povinen zajistit, aby projektová dokumentace Stavby (i) zohledňovala veškeré požadavky na ochranu SEK vyplývající z Příslušných požadavků, zejména ze Zákona o elektronických komunikacích a Stavebního zákona, (ii) respektovala správnou praxi v oboru stavebnictví a technologické postupy a (iii) umožňovala, aby i po provedení a umístění Stavby dle takové projektové dokumentace byla společnost CETIN, jako vlastník SEK schopna bez jakýchkoli omezení a překážek provozovat SEK, provádět údržbu a opravy SEK.
- (ii) Nebude-li možné projektovou dokumentaci zajistit některý, byť i jeden z požadavků dle předchozího odstavce (i) a/nebo umístění Stavby by mohlo způsobit, že nebude naplněn některý, byť i jeden z požadavků dle předchozího odstavce (i), vyvolá Stavebník Překládku.
- (iii) Při projektování Stavby, která se nachází nebo je u ní zamýšleno, že se bude nacházet v ochranném pásmu radiových tras společnosti CETIN a překračuje výšku 15 m nad zemským povrchem, a to včetně dočasných objektů zařízení staveníště (jeřáby, konstrukce, atd.) je Stavebník povinen písemně kontaktovat POS za účelem získání konkrétního stanoviska a podmínek k ochraně radiových tras společnosti CETIN a pro určení, zda Stavba vyvolá Překládku. Ochranné pásmo radiových tras v šíři 50m je zakresleno do situačního výkresu, který je součástí tohoto Vyjádření.

VŠEOBECNÉ PODMÍNKY OCHRANY SÍTĚ ELEKTRONICKÝCH KOMUNIKACÍ společnosti CETIN a.s.

Číslo jednací: 517568/21

Číslo žádosti: 0121 011 311

- (iv) Pokud se v Zájmovém území nachází podzemní silové vedení (NN) ve vlastnictví společnosti CETIN, je Stavebník povinen ve vztahu k projektové dokumentaci zajistit totéž, co je uvedeno pod písm (i) tohoto článku 5, přičemž platí, že Stavebník vyvolá Překládku v případech uvedených pod písm (ii) tohoto článku 5.
- (v) Stavebník je povinen při projektování Stavby, která je stavbou (a) zařízení silových elektrických sítí (VN, VVN a ZVVN) a/nebo (b) trakčních vedení, provést výpočet či posouzení rušivých vlivů na SEK, zpracovat ochranná opatření, to vše dle a v souladu s Příslušnými požadavky. Stavebník je povinen nejpozději třicet (30) Dnů před podáním žádosti o vydání příslušného správního rozhodnutí k umístění Stavby dle Stavebního zákona předat POS výpočet či posouzení rušivých vlivů na SEK a zpracovaná ochranná opatření.
- (vi) Je-li Stavba v souběhu s Kabelovodem, nebo Kabelovod kříží, je Stavebník povinen nejpozději ke Dni, ke kterému započne se zpracováním projektové dokumentace ke Stavbě, oznámit POS a zpracovat POS (a) veškeré případy, kdy trajektorie podvrtné a protlaků budou vedeny ve vzdálenosti menší, než je 1,5 m od Kabelovodu a (b) jakékoliv výkopové práce, které budou nebo by mohly být vedeny v úrovni či pod úrovní Kabelovodu nebo kabelové komory.
- (vii) Je-li Stavba umístěna nebo má být umístěna v blízkosti Kabelovodu, ve vzdálenosti menší, než jsou 2 m nebo kříží-li Stavba Kabelovod ve vzdálenosti menší, než je 0,5 m nad nebo kdekoliv pod Kabelovodem, je Stavebník povinen předložit POS k posouzení zakreslení Stavby v příčných řezech, přičemž do příčného řezu je Stavebník rovněž povinen zakreslit profil kabelové komory.

6. POVINNOSTI STAVEBNÍKA PŘI PROVÁDĚNÍ STAVBY

- (i) Stavebník je před započítím jakýchkoliv zemních prací ve vztahu ke Stavbě povinen vytýčit trasu SEK na terénu dle Příslušných požadavků a dle Stavebního zákona. S vytýčenou trasou SEK je Stavebník povinen seznámit všechny osoby, které budou anebo by mohly zemní práce ve vztahu ke Stavbě provádět. V případě porušení této povinnosti bude Stavebník odpovědný společnosti CETIN za náklady a škody, které porušením této povinnosti společnosti CETIN vzniknou a je povinen je společnosti CETIN uhradit.
- (ii) Pět (5) Pracovních dní před započítím jakýchkoliv prací ve vztahu ke Stavbě je Stavebník povinen oznámit společnosti CETIN, že zahájí práce či činnosti ve vztahu ke Stavbě. Písemné oznámení dle předchozí věty zašle Stavebník na adresu elektronické pošty POS a bude obsahovat minimálně číslo jednací Vyjádření a kontaktní údaje Stavebníka.
- (iii) Stavebník je povinen zabezpečit a zajistit SEK proti mechanickému poškození, a to zpravidla dočasným umístěním silničních betonových panelů nad kabelovou trasou SEK. Do doby, než je zajištěna a zabezpečena ochrana SEK proti mechanickému poškození, není Stavebník oprávněn přejíždět vozidly nebo stavební mechanizací kabelovou trasu SEK. Při přepravě vysokých nákladů nebo při projíždění stroji, vozidly či mechanizací pod nadzemním vedením SEK je Stavebník povinen prověřit, zda výška nadzemního vedení SEK je dostatečná a umožňuje spolehlivý a bezpečný způsob přepravy nákladu či průjezdu strojů, vozidel či mechanizace.
- (iv) Při provádění zemních prací v blízkosti SEK je Stavebník povinen postupovat tak, aby nedošlo ke změně hloubky uložení nebo prostorového uspořádání SEK. V místech, kde SEK vystupuje ze země do budovy, rozváděče, na sloup apod. je Stavebník povinen vykonávat zemní práce se zvýšenou mírou opatrnosti, výkopové práce v blízkosti sloupů nadzemního vedení SEK je Stavebník povinen provádět v takové vzdálenosti od sloupu nadzemního vedení SEK,

kteřá je dostatečná k tomu, aby nedošlo nebo nemohlo dojít k narušení stability sloupu nadzemního vedení SEK. Stavebník je povinen zajistit, aby jakoukoliv jeho činností nedošlo bez souhlasu a vědomí společnosti CETIN (a) ke změně nivelety terénu, a/nebo (b) k výsadbě trvalých porostů, a/nebo (c) ke změně rozsahu a změně konstrukce zpevněných ploch. Pokud došlo k odkrytí SEK, je Stavebník povinen SEK po celou dobu odkrytí náležitě zabezpečit proti prověšení, poškození a odcizení.

- (v) Zjistí-li Stavebník kdykoliv během provádění prací ve vztahu ke Stavbě jakýkoliv rozpor mezi údaji v projektové dokumentaci a skutečností, je povinen bezodkladně přerušit práce a oznámit zjištěný rozpor na adresu elektronické pošty POS. Stavebník není oprávněn pokračovat v pracích ve vztahu ke Stavbě do doby, než získá písemný souhlas POS s pokračováním prací.
- (vi) Stavebník není bez předchozího písemného souhlasu společnosti CETIN oprávněn manipulovat s kryty kabelových komor, jakkoliv zakrývat vstupy do kabelových komor, a to ani dočasně, vstupovat do kabelových komor, jakkoliv manipulovat s případně odkrytými prvky SEK či s jakýmkoliv jiným zařízením se SEK souvisejícím. Rovněž bez předchozího písemného souhlasu společnosti CETIN není Stavebník oprávněn umístit nad trasou Kabelovodu jakoukoliv jinou síť technické infrastruktury v podélném směru.
- (vii) Byla-li v souladu s Vyjádřením a těmito VPOSEK odkryta SEK je Stavebník povinen tři (3) Pracovní dny před zakrytím SEK písemně oznámit POS zakrytí SEK a vyzvat ho ke kontrole před zakrytím. Oznámení Stavebníka dle předchozí věty musí obsahovat minimálně předpokládaný Den zakrytí, číslo jednací Vyjádření a kontaktní údaje Stavebníka. Stavebník není oprávněn provést zakrytí do doby, než získá písemný souhlas POS se zakrytím.

7. ROZHODNÉ PRÁVO

Vyjádření a VPOSEK se řídí českým právem, zejména Občanským zákoníkem, Zákonem o elektronických komunikacích a Stavebním zákonem. Veškeré spory z Vyjádření či VPOSEK vyplývající budou s konečnou platností řešeny u příslušného soudu České republiky.

8. PÍSEMNÝ STYK

Písemným stykem či pojmem „písemně“ se pro účely Vyjádření a VPOSEK rozumí předání zpráv jedním z těchto způsobů:

- v listinné podobě;
- e-mailovou zprávou s uznávaným elektronickým podpisem dle zák. č. 297/2016 Sb., o službách vytvářejících důvěru pro elektronické transakce, v účinném znění; a/nebo e-mailovou zprávou zaslou na adresu POS;

9. ZÁVĚREČNÁ USTANOVENÍ

- (i) Stavebník, Žadatel nebo jím pověřená třetí osoba je počínaje Dnem převzetí Vyjádření povinen užít informace a data uvedená ve Vyjádření pouze a výhradně k účelu, pro který mu byla tato poskytnuta. Stavebník, Žadatel nebo jím pověřená třetí osoba není oprávněn informace a data rozmnožovat, rozšiřovat, pronajímat, půjčovat či jinak umožnit jejich užívání třetí osobou bez předchozího písemného souhlasu společnosti CETIN.
- (ii) Pro případ porušení kterékoliv z povinností Stavebníka, Žadatele nebo jím pověřené třetí osoby, založené Vyjádřením /nebo těmito VPOSEK je Stavebník, Žadatel či jím pověřená třetí osoba odpovědný za veškeré náklady a škody, které společnosti CETIN vzniknou porušením povinností Stavebníka, Žadatele nebo jím pověřené třetí osoby.

Číslo jednací: 517568/21

Číslo žádosti: 0121 011 311

Informace k vytyčení *SEK*

V případě požadavku na vytyčení *SEK* společnosti *CETIN* se, prosím, obraťte na společnosti uvedené níže:

CETIN a.s. - středisko Praha a Stř.Čechy

se sídlem: Českomoravská 2510/19, Libeň, 190 00 Praha 9
IČ: 04084063 DIČ: CZ04084063
kontakt: tel: 238461858 obslužná doba po-pa 7 - 15 hod

ARITMET

se sídlem: Praha 10, Vršovice, Užocká 962/6, PSČ: 100 00
IČ: 27951529 DIČ: CZ27951529
kontakt: Mikuláš Záworka, mobil: 606213599, e-mail: mikulas.zaworka@aritmet.cz
Ing.David Kolář, mobil: 721606015, e-mail: david.kolar@aritmet.cz

FORTEl s.r.o.

se sídlem: Nušlova 2286, 158 00 Praha 5
IČ: 62909380 DIČ: CZ62909380
kontakt: Petr Lásk, mobil: 602308933, e-mail: fortel@fortel.cz

Chadima Zdeněk

se sídlem: Máchova 257, 539 73 Skuteč
IČ: 01222163 DIČ:
kontakt: Zdeněk Chadima, tel:731115933, e-mail: z.chadima@tiscali.cz

Ing. Václav Hlavatý

se sídlem: V Lukách 2162, 269 01 Rakovník
IČ: 44255501 DIČ:
kontakt: Ing.Václav Hlavatý, mobil: 606632506, e-mail: dobrahlava@seznam.cz

Milouš Koloušek

se sídlem: Novovysočanská 827/36, 190 00 Praha - Vysočany
IČ: 76397238 DIČ:
kontakt: Milouš Koloušek, mobil:605297296, e-mail: mkolousek@ixcon.cz

Miroslav Kraušner

se sídlem: Jaselská 1159, 295 01 Mnichovo Hradiště
IČ: 64721051 DIČ: CZ64721051
kontakt: Miroslav Kraušner, mobil: 602350825, e-mail: spojdrat@seznam.cz

NEWTELELINE spol. s r.o.

se sídlem: Praha 6, Bělohorská 185/163 169 00
IČ: 48108421 DIČ: CZ48108421
kontakt: Michal Schonauer, mobil: 608333920, e-mail: michal.schonauer@ntl.cz

SITEL, spol. s r.o.

se sídlem: Baarova 957/15, 140 00 Praha 4
IČ: 44797320 DIČ: CZ 44797320
kontakt: Stanislav Rada, mobil: 606744788, e-mail: sr@sitel.cz

Číslo jednací: 517568/21

Číslo žádosti: 0121 011 311

SPOJMONT s.r.o.

se sídlem: Žitavského 556, 156 00 Praha 5
IČ: 61501387 DIČ: CZ61501387
kontakt: Miloslav Možný, mobil: 777794853, e-mail: info@spojmont.cz
Jan Adámek, mobil: 777226627, e-mail: info@spojmont.cz

SUPTel a.s.

se sídlem: Hřbitovní 1322/15, 312 16 Plzeň
IČ: 25229397 DIČ: CZ25229397
kontakt: Bohumír Fulín, mobil: 724635314, e-mail: fulin@suptel.cz
Jiří Kalfířt, mobil: 724635351, e-mail: kalfirt@suptel.cz
Vlastimil Koudelka, mobil: 725277777, e-mail: koudelka@suptel.cz

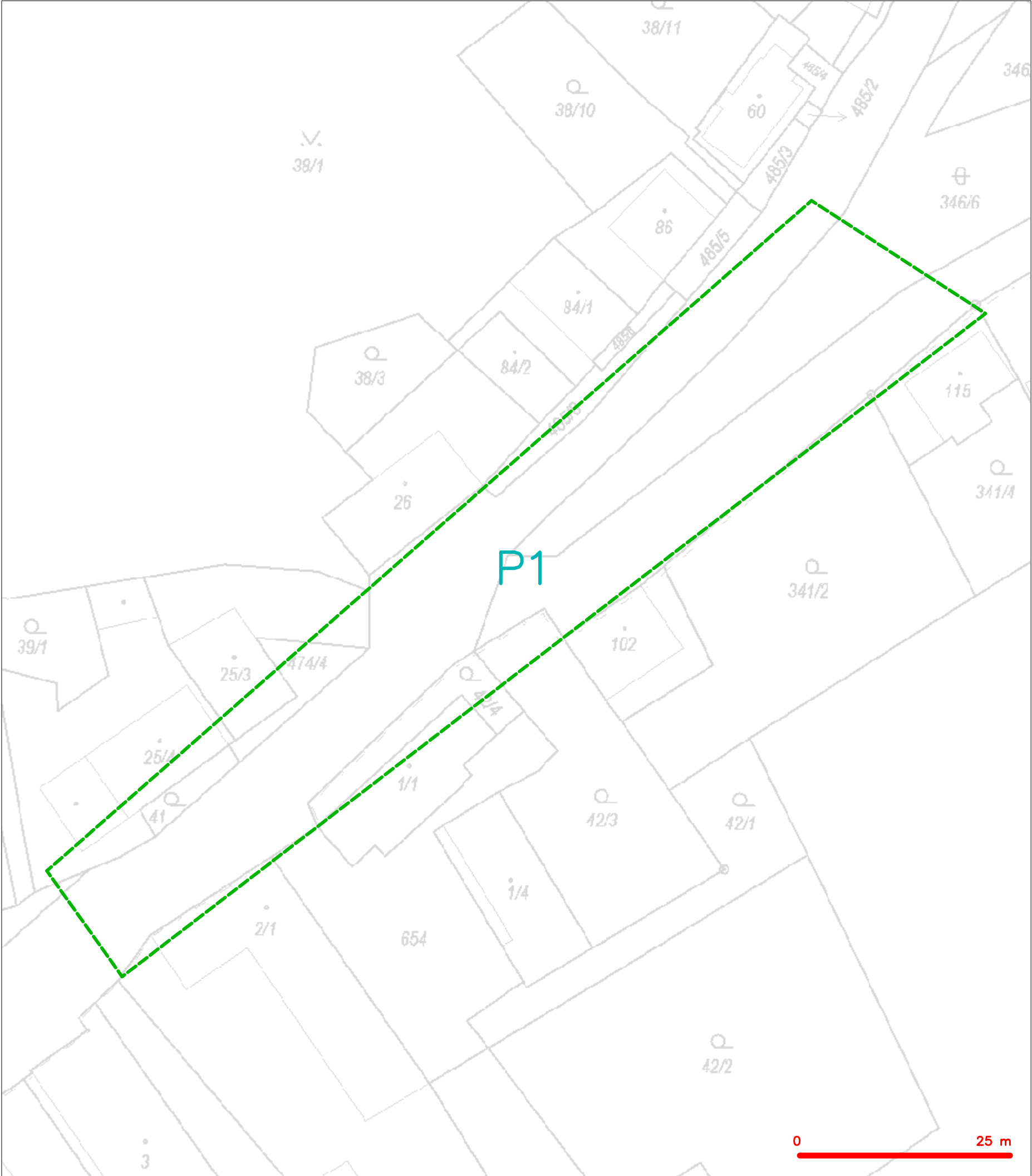
Vegacom, a.s.

se sídlem: Novodvorská 1010/14, 142 01 Praha 4
IČ: 25788680 DIČ: CZ25788680
kontakt: Vratislav Bína, mobil: 603 855 256, e-mail: bina@vegacom.cz
Milan Novotný, mobil: 724 437 713, e-mail: novotnym@vegacom.cz.


TEMO-TELEKOMUNIKACE, a.s.

se sídlem: U Záběhlického zámku 233/15, 106 00 Praha 10
IČ: 25740253 DIČ: CZ25740253
kontakt: Michal Nun, mobil: 601 378 578, vytyceni@temo.cz

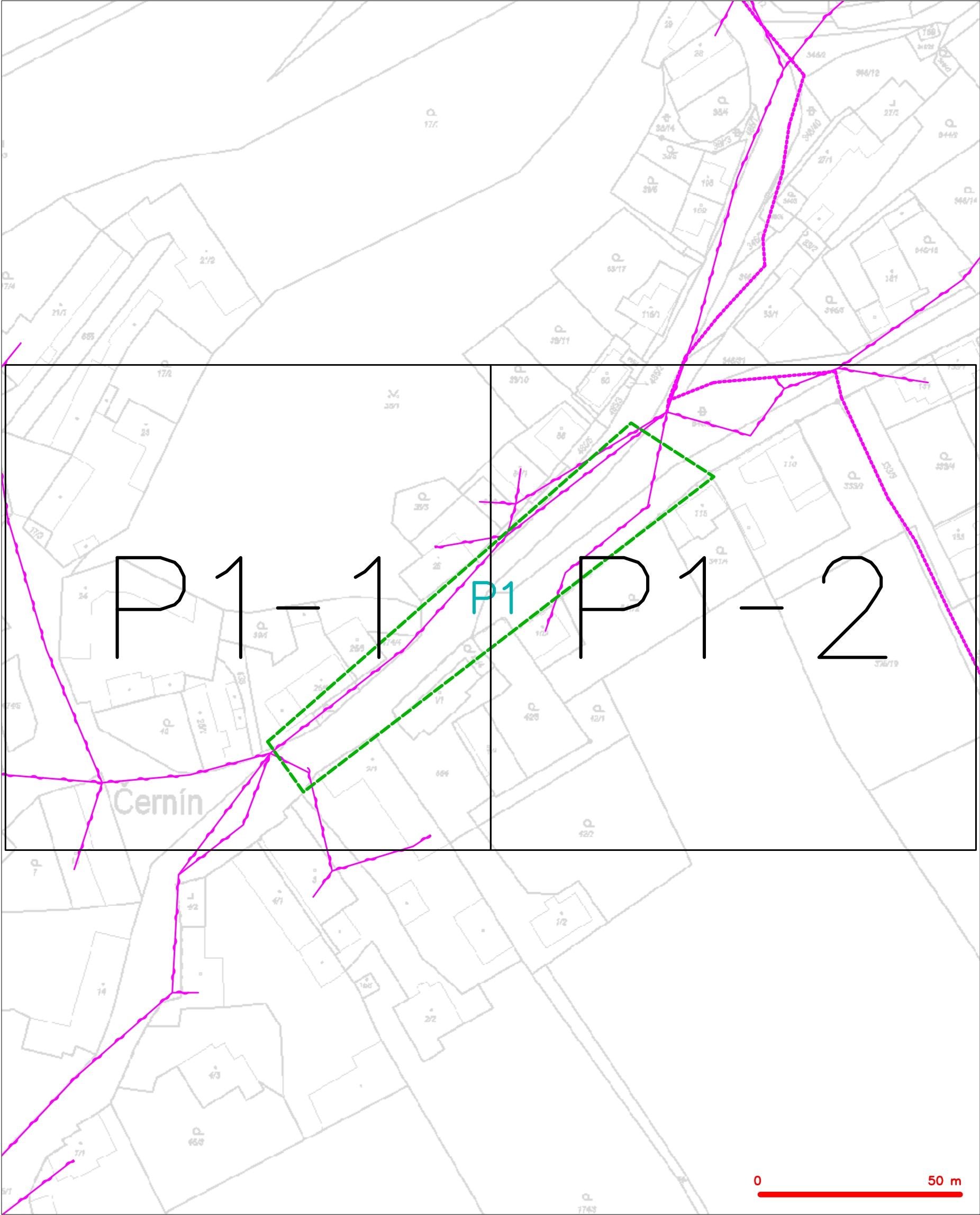
SITUAČNÍ VÝKRES - ZÁJMOVÉ ÚZEMÍ



LEGENDA
----- hranice zájmového území k vyjádření

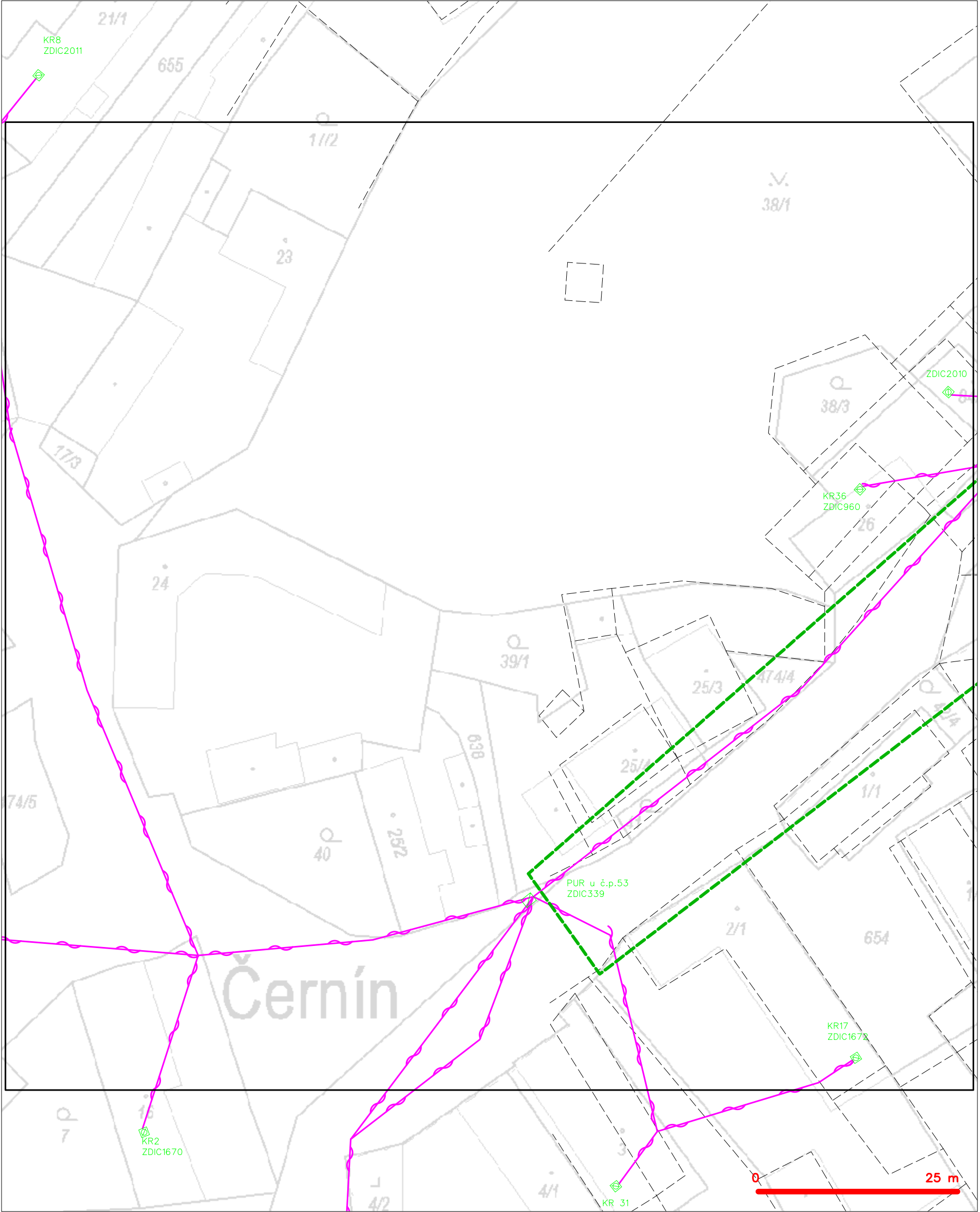

CETIN a.s.
Českomoravská 2510/19, Libeň
190 00 Praha 9
DIČ: CZ04084063
102

SITUAČNÍ VÝKRES - POLYGON 1



LEGENDA	
	hranice zájmového území k vyjádření
	NV přípojka, území s NV přípojkou CETIN
	zaměřený průběh metalického kabelu
	zaměřený průběh optického kabelu, HDPE trubky nebo souběh optického a metalického kabelu
	nezaměřený průběh metalického kabelu
	nadzemní síť cizí
	nezaměřený průběh optického kabelu, HDPE trubky nebo souběh optického a metalického kabelu
	radiové síť, ochranné pásmo radiové sítě
	nadzemní síť
	neprovozované síť
	podzemní síť cizí
	síť s NV
	kojektor, kabelovod

SITUAČNÍ VÝKRES - POLYGON 1, list kladu P1-1



LEGENDA	
	hranice zájmového území k vyjádření
	NV přípojka, území s NV přípojkou CETIN
	zaměřený průběh metalického kabelu
	zaměřený průběh optického kabelu, HDPE trubky nebo souběh optického a metalického kabelu
	nezaměřený průběh metalického kabelu
	nadzemní síť cizí
	nezaměřený průběh optického kabelu, HDPE trubky nebo souběh optického a metalického kabelu
	radiové síť, ochranné pásmo radiové sítě
	nadzemní síť
	neprovazované síť
	podzemní síť cizí
	síť s NV
	kolektor, kabelovod

LEGENDA

- | | | | |
|--|--|--|--|
| | hranice zájmového území k vyjádření | | nezaměření průběh optického kabelu, HDPE trubky nebo souběh optického a metalického kabelu |
| | NN přípojka, území s NN přípojkou ČESTN | | radiové sítě, ochranné pásmo radiové sítě |
| | zaměření průběh metalického kabelu | | podzemní sítě |
| | zaměření průběh optického kabelu, HDPE trubky nebo souběh optického a metalického kabelu | | neprovazované sítě |
| | nezaměřený průběh metalického kabelu | | podzemní sítě cizí |
| | podzemní sítě cizí | | sítě s NN |

Váš dopis Č.j.:
Ze dne: 02.03.2021
Naše značka: O21070142080
Vyřizuje: Kubásková
Tel.: tel.: +420 311 747 137
E-mail: technicka.kancelar@vakberoun.cz
Datum: 16.03.2021

DIPONT s.r.o.
č.p. 505
403 35 Libouchec

Věc: Územní nebo stavební řízení - bez záměru napojení na vodohospodářské sítě

Název stavby: II/236 Černín, nestabilní svah - PD

Místo stavby: k.ú. Černín u Zdic – p. č. 485/1

Stavebník: DIPONT s.r.o., Libouchec, č.p. 505, 40335

Předložené podklady:

- žádost o vyjádření, STZ, PZ, koordinační situační výkres (v M 1:200, Ing. J. Grepl)
- Popis stavby: Jedná se o opravu stávajícího tělesa komunikace II. třídy č. 236. Z důvodu nevhodného řešení odvodnění komunikace dochází k odplavování svahů násypu. Komunikace má nevhodné šířkové uspořádání a chybějící svodidlo. Oprava bude provedena rozšířením komunikace II/236, doplněním svodidel a obnovou odvodnění. Z důvodu rozšíření komunikace II/236 bude vybudována opěrná zeď v patě svahu násypu. Opravou nedojde ke změně užívání stavby, jedná se o komunikaci II. třídy č. 236. V rámci stavby bude rozšířena komunikace II/236 a vybudována opěrná zeď v patě násypu. Stavba je navržena jako trvalá. Odvodnění komunikace je řešeno příčným i podélným sklonem. Po krajích vozovky jsou odvodňovací zařízení (žlábk vlevo, sběrný žlab vpravo) a u začátku úseku uliční vpusti. Zemní plán bude odvodněna př. sklonem min. 3,0% do trativodů, které budou zaústěny do uličních vpustí/výtokových částí žlabů navrtávkou.

Sdělujeme, že v trase plánované stavby v k. ú. Černín u Zdic provozuje naše společnost vodovod pro veřejnou potřebu. V příloze zasíláme situaci v tištěné podobě. V situaci nemusí být zakresleny všechny vodovodní přípojky, jejich polohu si můžete ověřit dotazem u jejich vlastníků.

Dle §23 zákona č.274/2001Sb. se jedná o umístění stavby v ochranném pásmu vodovodních řadů a kanalizačních stok. K takto předložené situaci máme následující podmínky:

1. Před prováděním prací je nutné vytyčení vodovodních řadů v místech možných střetů.
2. Oznámit termín zahájení a ukončení prací a zabránit poškození vodohosp. zařízení.
3. Ve vzdálenosti dle ČSN 73 60 05 až 1m nutno zajistit ruční provádění výkopů.
4. Při odkrytí zařízení vodovodu v naší správě požadujeme přizvat zástupce naší společnosti před záhozem a zakrytím.
5. Při provádění zásypu je nutno dodržet původní uložení a ochranu potrubí (obsyp pískem, betonové bloky, signální kabel apod.).
6. Při výstavbě budou povrchové prvky vodohospodářských sítí umístěny do nivelety nové zpevněné plochy. Pokud dojde k výrazné změně stávajícího krytí, bude nutné toto předem projednat a odsouhlasit se zástupci naší společnosti.
7. Neumísťovat stavby, konstrukce ani jiná podobná zařízení, která brání zajištění kontroly, úpravy a údržby. V ochranném pásmu nevysazovat dřeviny - stromy a keře nebo jiné trvalé porosty. Výsadbu v blízkosti ochranného pásma je zároveň účelné zvažovat tak, aby budoucí rozsah vzrostlé dřeviny nezasahoval do pásma a aby nemohla být dřevina poškozena při opravách potrubí.

8. Technická převjímká funkčnosti povrchových prvků vodohospodářských sítí bude provedena před položením poslední vrstvy komunikace. Technickou převjímkou povrchových prvků vodohospodářských sítí provede proti objednavce provozní středisko. Předání všech povrchových prvků vodohospodářských sítí v plně funkčním stavu bude na místě písemně potvrzeno zástupcem naší společnosti. Toto potvrzení bude doloženo ke kolaudaci.

Dále sděluje:

- Kontrolu podmínek, vytyčení našich sítí si objednávejte u našeho provozu Berounsko (Petr Tomsa, tel. 311 747 125, petr.tomsa@vakberoun.cz).

Souhlasíme se stavbou: „II/236 Černín, nestabilní svah – PD“ při dodržení našich podmínek.



Ing. Roman Badin, MBA
technický ředitel
Vodovody a kanalizace Beroun, a.s.
Mostníkovská 255/3, Beroun-Závodí
266 01 Beroun, www.vakberoun.cz
Tel. 311 747 111, 800 100 663 ①
IČ: 46356975, DIČ: CZ46356975

Příloha: Mapa_O21070142080.pdf, ověřený koordinační situační výkres

Platnost tohoto vyjádření je jeden rok ode dne jeho vystavení.



100

**Krajská správa a údržba silnic
Stredoslovenského kraja, p.o.**
Záod ovsiá 8/111, 190 21 Prieľaz 5 - Smolník

Středočeského kraje, p.o.
Zoo ovčárka 8/VI.1. 150 21 Praha 5 - Smíchov

<p>clonot</p> <p>clonot v. trans. <i>translating a biological concept into a novel, non-biological one</i></p>	<p>Zetetica</p>	<p>Oratio</p>
---	------------------------	----------------------

STAFF	DATE	TIME	LOCATION	REMARKS
STAFF	10/10/2013	12:00	STAFF	STAFF

KOORDINAČNÍ SITUAČNÍ VÝKRES	3	
-----------------------------	---	--



DIPONT s.r.o.
U Cukrovaru 509/4
400 07 Ústí nad Labem



NAŠE ZNAČKA

VYŘIZUJE / LINKA

ODESLÁNO DNE

001114003931

Ing. Petr Svojtka / 800 850 860

18. 3. 2021

Vyjádření k projektové dokumentaci ke stavbě ve smyslu energetického zákona a příslušných technických norem

Vážená paní, vážený pane,

dovolte nám, abychom reagovali na Vaši žádost ze dne 2. 3. 2021, ve které nás žádáte o vydání vyjádření k projektové dokumentaci pro účely územního rozhodnutí a stavebního povolení.

V zájmovém území k zamýšlené stavbě a/nebo s ní související činnosti na pozemku parcelní číslo 485/1, 346/6, 495/1 v katastrálním území Černín u Zdic vedené pod názvem „**II/236 Černín, nestabilní svah-PD**“ se nachází zařízení: **nadzemní vedení nízkého napětí NN 0,4 kV** v majetku provozovatele distribuční soustavy společnosti ČEZ Distribuce, a. s.

Sdělujeme Vám, že společnost ČEZ Distribuce, a. s., souhlasí s předloženou projektovou dokumentací.

Platnost tohoto souhlasu je vázána na dodržení následujících podmínek:

- 1. Nadzemní vedení nízkého napětí NN 0,4kV nemá dle „Energetického zákona“ č. 458/2000 Sb. stanovené ochranné pásmo. Proto z naší strany není potřeba vydávat souhlas s umístěním stavby a s prováděním činnosti v ochranném pásmu elektrického vedení, pouze je nutné dodržet níže uvedené podmínky.**
- Podmínkou pro zahájení činnosti v blízkosti zařízení distribuční soustavy, resp. v ochranném pásmu je platné sdělení o existenci zařízení v majetku společnosti ČEZ Distribuce, a. s., pro výše uvedené zájmové území, které získáte prostřednictvím Geoportálu (geoportal.cezdistribuce.cz), při dodržení podmínek uvedených ve sdělení a v tomto vyjádření.
- Místa křížení a souběhy ostatních zařízení a staveb se zařízeními energetickými, komunikačními sítěmi pro elektronickou komunikaci nebo zařízeními technické infrastruktury musí být vyprojektovány a provedeny v souladu s platnými normami

ČEZ Distribuce, a. s.

Děčín - Děčín IV-Podmokly, Teplická 874/8, PSČ 405 02 | Kontaktní linka: 800 850 860 |
e-mail: info@cezdistribuce.cz | www.cezdistribuce.cz | IČO: 24729035, DIČ: CZ24729035 |
zapsaná v obchodním rejstříku vedeném Krajským soudem v Ústí nad Labem, sp. zn. B2145 |
zasílací adresa: ČEZ Distribuce, a. s., Plzeň, Guldenerova 2577/19, PSČ 326 00


a předpisy, zejména s ČSN 33 2000-5-52, ČSN EN 50110-1, ČSN EN 50341-1, ČSN EN 50423-3, ČSN 73 6005 a PNE 33 0000-6, PNE 33 3301, PNE 34 1050.

4. V případě nadzemního vedení nn budou pro stavby a konstrukce dodrženy odstupové vzdálenosti uvedené v PNE 33 3302 a hranu výkopu doporučujeme při realizaci stavby umístit min. 1 m od základové části podpěrného bodu.
5. **Práce v blízkosti stávajícího nadzemního vedení NN 0,4 kV, které nemá ve smyslu § 46 energetického zákona č. 458/2000 Sb. ochranné pásmo, musí být prováděny tak, aby nedošlo ke snížení stability podpěrných bodů nebo poškození uzemnění. Při stavbě je nutné dodržet vzdálenosti od nadzemního vedení NN 0,4 kV podle PNE 33 3302. Všechny práce a činnosti v blízkosti vedení musí být prováděny v souladu s ČSN EN 50 110-1 a PNE 33 00006.**
6. Při realizaci stavby a/nebo provádění související činnosti nesmí dojít v žádném případě k nebezpečnému přiblížení osob, věcí, zařízení nebo mechanismů a strojů k živým částem pod napětím, tj. musí být dodržena minimální vzdálenost 1 m od živých částí zařízení nn, 2 m od vedení vn a 3 m od vedení vvn (dle PNE 33 0000-6), pokud není větší vzdálenost stanovena v jiném předpisu (např. ČSN ISO 12480-1). V případě, že nebude možné tuto vzdálenost dodržet, je žadatel povinen požádat o vypnutí předmětného elektrického zařízení, případně o dočasné zaizolování vodičů nn.
7. Pracovníci provádějící práce budou prokazatelně poučeni o nebezpečí, které hrozí při nedodržení bezpečnostních předpisů. S ohledem na provádění prací v blízkosti zařízení distribuční soustavy, resp. v ochranném pásmu upozorňujeme na možnost nebezpečných vlivů od elektrického zařízení. Opatření proti těmto vlivům je na straně žadatele, dodavatele prací nebo jimi pověřených osobách. ČEZ Distribuce, a. s., nepřevzme žádnou zodpovědnost za případné škody, které vzniknou následkem poruchy nebo havárie elektrického zařízení za nepředvídaných okolností nebo nedodržením výše uvedených podmínek.
8. Stavbou nebude narušeno stávající uzemnění nadzemního vedení ani statika podpěrných bodů. Nebude-li možné toto dodržet je nutné situaci řešit formou přeložky zařízení distribuční soustavy ve smyslu § 47 zákona č. 458/2000 Sb., v platném znění.
9. V případě činnosti a/nebo stavby v blízkosti elektrického vedení, resp. v ochranném pásmu bude dotčený prostor ze všech stran možného přístupu/vjezdu po celou dobu realizace viditelně označen výstražnou cedulí.
10. Umístěním stavby nesmí dojít ke ztížení přístupu našich pracovníků a pracovníků námi pověřených firem k zařízení v majetku společnosti ČEZ Distribuce, a. s. Při případné úpravě povrchu nesmí dojít ke změně výškové nivelity země oproti současnému stavu.
11. Musí být dodrženy Podmínky pro práce v ochranných pásmech zařízení, které jsou v platném znění k dispozici na www.cezdistribuce.cz, popř. jsou součástí vydaného sdělení o existenci zařízení v majetku společnosti ČEZ Distribuce, a. s.
12. Dojde-li k obnažení podzemního vedení nebo k poškození energetického zařízení, sítě pro elektronickou komunikaci nebo zařízení se sítí pro elektronickou komunikaci související nebo zařízení technické infrastruktury ve vlastnictví ČEZ Distribuce, a. s., nahlaste nám prosím tuto skutečnost bezodkladně jako poruchu na bezplatnou linku 800 850 860. Poškození nebo mimořádné události způsobené na zařízení žadatelem, dodavatelem prací nebo jimi pověřenými osobami budou opraveny na náklady viníka. Zahrnutí poškozených míst podzemního vedení může být provedeno pouze po souhlasu vydaném společností ČEZ Distribuce, a. s.
13. Toto vyjádření se nevztahuje na zařízení v majetku společností ČEZ ICT Services, a. s., a Telco Pro Services, a. s.

Platnost tohoto vyjádření je 1 rok od data vydání.

Zjistí-li provozovatel distribuční soustavy, že nejsou dodrženy stanovené podmínky, vyhrazuje si právo kdykoli odvolat své souhlasné vyjádření.

S pozdravem

A handwritten signature in blue ink, appearing to read 'Šolc', with a stylized flourish extending from the end.

Radomír Šolc
Vedoucí oddělení SEM Sítě
ČEZ Distribuce, a. s.



AGENTURA OCHRANY
PŘÍRODY A KRAJINY
ČESKÉ REPUBLIKY

ODDĚLENÍ
SPRÁVA CHKO KŘIVOKLÁTSKO
270 24 Zbečno č. 5
tel.: +420 951 424 501
e-mail: stredni.cechy@nature.cz
www.nature.cz

DIPONT s.r.o.

11-05-2021

Došlo

Listy

Č. j.

149

Pril.

REGIONÁLNÍ PRACOVISŤE
STŘEDNÍ ČECHY

DIPONT s.r.o.
projektová a inženýrská činnost
Klíšská 1432/18
400 01 Ústí nad Labem

NAŠE SPIS. ZN.: SR/0823/SC/2021-2

VYŘIZUJE: MUTINSKÝ

DATUM: 21. 4. 2021

Věc: II/236 Černín, nestabilní svah - závazné stanovisko

Agentura ochrany přírody a krajiny ČR, regionální pracoviště Střední Čechy, oddělení Správa CHKO Křivoklátsko (dále jen „Agentura“), jako orgán ochrany přírody příslušný podle ust. § 75 odst. 1 písm. e) ve spojení s § 78 odst. 1 a 3 písm. j) zákona č. 114/1992 Sb. o ochraně přírody a krajiny, v platném znění (dále jen „zákon“), na základě žádosti společnosti DIPONT s.r.o., se sídlem Libouchec 35, 403 35 Libouchec, IČO: 28693094, která zastupuje investora stavby (KSÚS Středočeského kraje, příspěvková organizace, Zborovská 81/11, 150 21 Praha 5- Smíchov, IČO 00066001), ze dne 19. 4. 2021, o udělení souhlasu k vydání územního rozhodnutí a stavebního povolení pro stavbu „II/236 Černín, nestabilní svah“ na pozemcích v k. ú. Černín, vydává jako dotčený orgán podle ust. § 149 zákona č. 500/2004 Sb., správní řád, v platném znění (dále jen „správní řád“) toto

závazné stanovisko :

podle ust. § 12 odst. 2 zákona Agentura
souhlasí

s vydáním územního rozhodnutí a stavebního povolení pro stavbu „II/236 Černín, nestabilní svah“ na pozemcích v k. ú. Černín podle předložené dokumentace, kterou zpracovala společnost DIPONT s.r.o. - projektová a inženýrská činnost, Klíšská 1432/18, 400 01 Ústí nad Labem. Investor stavby: KSÚS Středočeského kraje, příspěvková organizace, Zborovská 81/11, 150 21 Praha 5- Smíchov

Odůvodnění:

Společnost DIPONT s.r.o. požádala na podkladě plné moci Agenturu o udělení souhlasu k vydání územního rozhodnutí a stavebního povolení pro stavbu „II/236 Černín, nestabilní svah“ na pozemcích v k. ú. Černín a tuto svou žádost doložila projektovou dokumentací záměru.

Z podkladů bylo zjištěno, že stavba je umístěna ve IV. zóně CHKO, v zastavěném území obce dle územního plánu.

Jedná se o opravu stávajícího tělesa komunikace II. třídy č. 236. Z důvodu nevhodného řešení odvodnění komunikace dochází k odplavování svahů násypu. Komunikace má nevhodné šířkové uspořádání a chybějící svodidlo. Oprava bude provedena rozšířením komunikace II/236, doplněním svodidel a obnovou odvodnění. Z důvodu rozšíření komunikace II/236 bude vybudována opěrná zeď v patě svahu násypu. Navrhované parametry stavby: rozšíření komunikace II/236 na kategorii S6,5 v délce 120m, výstavba opěrné zdi výšky max. 3,05m, délky 47,05m. Opěrná zeď je navržena z rovnániny z lomového kamene LK 300-1000 skládaného nasucho. Lomový kámen bude z lomu v nejbližším okolí stavby.

Řešení stavby je v souladu s podmínkami ochrany krajinného rázu dle aktualizované studie „Preventivní hodnocení krajinného rázu území CHKO Křivoklátsko“, kterou zpracoval Mgr. Lukáš Klouda v listopadu 2014. Podle této studie se stavba nachází v pásmu zpřísněné ochrany krajinného rázu (2. stupeň ochrany z celkově tří stupňů). Předložené řešení stavby, její umístění a materiálové řešení vychází ze všeobecných limitů výstavby na území CHKO Křivoklátsko a nevybočuje z poměrů charakteristických pro tuto lokalitu. Stavba nemá negativní dopad na estetickou ani přírodní hodnotu krajinného rázu.

Agentura posoudila záměr z hlediska ochrany krajinného rázu a došla k závěru, že realizací navrženého stavebního záměru nedojde ke snížení estetické hodnoty krajinného rázu. Stavbou nebude přírodní, kulturní a historická charakteristika místa negativně ovlivněna. Ze stejných důvodů stavbou nebude narušeno harmonické měřítko v krajině a nebude snížena hodnota krajinného rázu. Po posouzení stavby z hledisek ochrany krajinného rázu dle § 12 zákona o ochraně přírody a krajiny Agentura došla k závěru, že navržený záměr je pro danou lokalitu možný.

Poučení:

Podle ust. § 149 správního řádu není závazné stanovisko samostatným rozhodnutím a nelze se proti němu odvolat. Jeho obsah je závazným podkladem pro příslušný stavební úřad. Obsah závazného stanoviska lze napadnout odvoláním proti rozhodnutí příslušného stavebního úřadu.

Agentura ochrany přírody a krajiny ČR
regionální pracoviště Střední Čechy
oddělení Správa chráněné krajinné oblasti
Křivoklátsko
270 24 Zbečno 5

VI.3.

STEJNOPIS
PŘÍPRAVNOST VYHOTOVENÍ

7.5.2021



(elektronicky podepsáno)

RNDr. Petr Hůla
VEDOUcí SPRÁVY CHKO

Váš dopis zn.:
Ze dne: 18.02.2021

Sp. zn.:
Č. j.:KHSSC 09012/2021

Datovou schránkou
DIPONT s.r.o.
Libouchec 505
403 35

Vyřizuje: MUDr. Alena Bulvasová
Tel.: 311 548 829
E-mail: alena.bulvasova@khsstc.cz

Datum: 15.03.2021

„II/236 Černín, nestabilní svah – PDI“, dokumentace pro společné územní a stavební řízení.

Na základě žádosti KSÚS Středočeského kraje, p.o., Zborovská 11, 150 21 Praha 5, IČ 00066001, zastoupené na základě plné moci ze dne 30.04.2020 společností DIPONT s.r.o., IČ 28693094, Libouchec 505, PSČ 403 35, posoudila Krajská hygienická stanice Středočeského kraje se sídlem v Praze (dále jen „KHS“) jako dotčený správní úřad věcně příslušný podle § 77 odst. 1 a § 82 odst. 1 a příloha č. 2 a odst. 2 písm. i) zákona č. 258/2000 Sb., o ochraně veřejného zdraví a o změně některých souvisejících zákonů, ve znění pozdějších předpisů (dále jen „zákon“), a místně příslušný dle § 11 odst. 1 písm. b) zákona č. 500/2004 Sb., správní řád, ve znění pozdějších předpisů (dále jen „správní řád“), projektovou dokumentaci pro společné územní a stavební řízení: **„II/236 Černín, nestabilní svah – PDI“** v rozsahu právní úpravy provedené § 30 a § 77 odst. 2 zákona, a v souladu s ustanovením § 4 odst. 2 písm. a) zákona č. 183/2006 Sb., o územním plánování a stavebním řádu (stavební zákon), ve znění pozdějších předpisů, a § 149 odst. 1 zákona č. 500/2004 Sb., správní řád, ve znění pozdějších předpisů, vydává toto:

z á v a z n é s t a n o v i s k o:

S předloženou dokumentací pro společné územní a stavební řízení **„II/236 Černín, nestabilní svah – PDI“** se souhlasí.

Odůvodnění: Svým podáním doručeným dne 03.03.2021 jste požádali, v zastoupení investora, o posouzení výše uvedené dokumentace (PD zpracoval Dipont s.r.o., hl. projektant Ing. Jan Grepl, ČKAIT 1202095, zakázka 20103, datum: 08/2020). Stavba je rozdělena na stavební objekty – úprava silnice II/236, opěrná zeď a přeložka vedení CETIN a.s. Stavba se nachází v intravilánu obce Černín u Zdic. V rámci stavby dojde k opravě a rozšíření komunikace II/236 včetně doplnění svodidla a obnově odvodnění. Stabilita tělesa komunikace bude zajištěna výstavbou opěrné zdi z kamenných bloků. Bude realizováno rozšíření komunikace II/236 na kategorii S6,5 v délce 120m, výstavba opěrné zdi výšky max. 3,05m, délky 47,05m. Odvodnění komunikace je řešeno příčným i podélným sklonem.

Výstavba se předpokládá v r. 2022, předpokládá se úplná uzavírka silnice. Délka výstavby je odhadována na 4 měsíce.

Projektová dokumentace není v rozporu s požadavky legislativy na ochranu veřejného zdraví, a proto bylo možno vydat souhlasné stanovisko.

MUDr. Alena Bulvasová
vedoucí odd. hygieny obecné a komunální
pro okresy Beroun a Rakovník

Krajský úřad Středočeského kraje

ODBOR ŽIVOTNÍHO PROSTŘEDÍ A ZEMĚDĚLSTVÍ

DIPONT s.r.o.

22-04-2021

Došlo Listy
Číslo 126 Příl.

Praha: 16. 04. 2021
Číslo jednací: 029797/2021/KUSK
Spisová značka: SZ_029797/2021/KUSK
Vyřizuje: Dana Hráská, I. 980
Značka: OŽP/Hrás

DIPONT s.r.o.
Libouchec 505
403 35 Libouchec

Vyjádření k projektové dokumentaci pro společné územní a stavební řízení na stavbu „II/236 Černín, nestabilní svah - PD“

Krajský úřad Středočeského kraje, Odbor životního prostředí a zemědělství obdržel Vaši žádost o vyjádření k záměru výše uvedené stavby. Projektovou dokumentaci ve stupni DUR vypracovala firma DIPONT s.r.o., Libouchec 505, v lednu 2021. Předmětem projektu je oprava a rozšíření komunikace II/236 včetně doplnění svodidla a obnovy odvodnění. Z důvodu nevhodného řešení odvodnění komunikace dochází k odplavování svahů násypu. Stabilita tělesa komunikace bude zajištěna výstavbou opěrné zdi v patě násypu z kamenných bloků skládaných nasucho. Stavba bude členěna na objekty SO 101 Úprava silnice II/236, SO 201 Opěrná zeď a SO 401 Přeložka vedení CETIN a. s. Záměr bude realizován na pozemcích parc. č. 485/1, 346/6 a 495/1 v k. ú. Černín u Zdice (obec Zdice, okres Beroun), přičemž převážná většina dotčených ploch se nachází na území Chráněné krajinné oblasti Křivoklátsko. Opravou nedojde ke změně užívání stavby.

Z hlediska zákona č. 100/2001 Sb., o posuzování vlivů na životní prostředí, ve znění pozdějších předpisů /dále jen zákon/ (Bc. Křížová, I. 510):

Na základě předložených podkladových materiálů, Krajský úřad Středočeského kraje z hlediska zákona č. 100/2001 Sb., o posuzování vlivů na životní prostředí, ve znění pozdějších předpisů (dále jen zákon) sděluje, že záměr „II/236 Černín, nestabilní svah“ **není předmětem posuzování dle zákona č. 100/2001 Sb.**

Z hlediska zákona č. 114/1992 Sb., o ochraně přírody a krajiny, ve znění pozdějších předpisů (Ing. Bošková, l. 944):

Krajský úřad Středočeského kraje, Odbor životního prostředí a zemědělství (dále jen „Krajský úřad“), jako orgán ochrany přírody příslušný z hlediska svěřených kompetencí dle ustanovení § 77a zákona ČNR č. 114/1992 Sb., o ochraně přírody a krajiny, ve znění pozdějších předpisů (dále jen „zákon č. 114/1992 Sb.“), k záměru předmětné stavby uvádí:

1) Jako příslušný orgán ochrany přírody dle ustanovení § 77a odst. 4 písm. n) zákona č. 114/1992 Sb. Krajský úřad konstatuje, že v souladu s § 45i odst. 1 citovaného zákona lze **vyloučit významný vliv** předloženého záměru samostatně i ve spojení s jinými záměry nebo koncepcemi na předmět ochrany nebo celistvost evropsky významných lokalit nebo ptačích oblastí stanovených příslušnými vládními nařízeními, které spadají do kompetence Krajského úřadu.

Odůvodnění:

Převážná většina dotčených ploch se nachází na území Chráněné krajinné oblasti Křivoklátsko (dále jen „CHKO“).

Krajský úřad zohlednil zejména skutečnost, že se v místě ani v širším okolí záměru evropsky významné lokality (EVL), resp. ptačí oblasti (PO) v působnosti Krajského úřadu nenacházejí [nejbližší takové území soustavy Natura 2000 – EVL CZ0210011 Lounín s předměty ochrany typy evropských stanovišť, kterými jsou (5130) formace jalovce obecného (*Juniperus communis*) na vřesovištích nebo vápnitých trávnicích, (6210) polopřirozené suché trávniky a facie křovin na vápnitých podložích (*Festuco-Brometalia*) a (9170) dubohabřiny asociace *Galio-Carpinetum* – je vzdáleno vzdušnou čarou v nejbližších bodech cca 3,2 km jihovýchodním směrem]. Dále také vzhledem k jeho poloze, velikosti/kapacitě a charakteru (s rozsahem očekávaných rušivých vlivů z výstavby i provozu lokálně omezeným na místo vlastní stavby a jeho přilehlé okolí), ve vztahu k poměrům a vazbám v území a povaze příslušných předmětů ochrany, nelze dotčení žádné evropsky významné lokality ani ptačí oblasti v působnosti Krajského úřadu předpokládat. Orgán ochrany přírody proto vydal stanovisko ve smyslu výše uvedeného výroku.

Místě příslušným orgánem ochrany přírody pro vydání stanoviska k předloženému záměru dle § 45i odst. 1 zákon č. 114/1992 Sb. je zároveň i Správa CHKO Křivoklátsko.

2) Z hlediska ostatních jím chráněných zájmů na úseku ochrany přírody a krajiny Krajský úřad k předloženému záměru **nemá připomínky**. V dosahu vlivů navrhované stavby se nevyskytují skladebné části nadregionálního či regionálního územního systému ekologické stability ani zvláště chráněná území v kategoriích přírodní rezervace a přírodní památka a jejich ochranná pásma. V důsledku její realizace převážně v prostoru stávajících zpevněných a zastavěných ploch, bez zastoupení cenných přírodních stanovišť a soustředění specifických stanovištních podmínek a zdrojů, není také důvodné očekávat škodlivé zasahování do přirozeného vývoje

nebo do biotopu zvláště chráněných druhů rostlin a živočichů. Dále vzhledem k poloze záměru Krajský úřad **upozorňuje**, že na území CHKO je z hlediska výše uvedených chráněných zájmů ochrany přírody a krajiny místně příslušným orgánem ochrany přírody Správa CHKO Křivoklátsko.

Z hlediska **dalších složkových zákona na úseku životního prostředí** není Krajský úřad Středočeského kraje kompetentním orgánem nebo nemá připomínek.

KRAJSKÝ ÚŘAD ⑦
STŘEDOČESKÉHO KRAJE
Odbor životního prostředí a zemědělství
150 21 Praha 5, Zborovská 11

Ing. Josef Keřka, PhD.
vedoucí odboru životního prostředí a
zemědělství


v.z. Ing. Hana Svěgrová
vedoucí oddělení
posuzování vlivů
na životní prostředí

Městský úřad Beroun

Odbor územního plánování a regionálního rozvoje

Kateřina Brabcová

DIPONT s.r.o.

Klišská 1432

400 01 Ústí nad Labem

Datum:
25.03.2021Číslo jednací:
MBE/12843/2021/UPRR-ZeHSpisová značka:
00274/2021/UPRR/2Vyřizuje / telefon:
Ing. Harjanti Zelinková/
311654139E-mail:
uprr6@muberoun.cz**ZÁVAZNÉ STANOVISKO
orgánu územního plánování**

Městský úřad Beroun, odbor územního plánování a regionálního rozvoje jako orgán územního plánování příslušný podle § 6 odst. 1 písm. e) zákona č. 183/2006 Sb., o územním plánování a stavebním řádu (stavební zákon), ve znění zákona č. 225/2017 Sb., dále jen „stavební zákon“, přezkoumal podle § 96b odst. 3 stavebního zákona z hlediska souladu s politikou územního rozvoje, s územně plánovací dokumentací a z hlediska uplatňování cílů a úkolů územního plánování záměr

**II/236 Černín, nestabilní svah
na pozemcích č.parc. 346/6, 485/1, 495/1 k.ú. Černín u Zdic**

Jedná se o opravu stávajícího tělesa komunikace II. třídy č. 236. Komunikace má nevhodné šířkové uspořádání a chybějící svodidlo. Oprava bude provedena rozšířením komunikace II/236, doplněním svodidel a obnovou odvodnění. Z důvodu rozšíření komunikace II/236 bude vybudována opěrná zeď v patě svahu násypu. Navrhované parametry stavby jsou - rozšíření komunikace II/236 na kategorii S6,5 v délce 120m, výstavba opěrné zdi výšky max. 3,05m, délky 47,05m. Stávající komunikace bude rekonstruována a rozšířena na min š. 2,5m jízdních pruhů s vodicím proužkem š. 0,25m. Stavebními úpravami nedojde ke změně užívání.

Záměr je přípustný

podmínky pro přípravu a uskutečnění záměru se nestanoví.

Platnost závazného stanoviska:

Závazné stanovisko platí 2 roky ode dne vydání.

Odůvodnění:

Městský úřad Beroun odbor územního plánování a regionálního rozvoje, který je dotčeným orgánem územního plánování obdržel dne 3.3.2021 žádost, kterou podala společnost Dipont s.r.o., Klišská 1432, 400 01 Ústí nad Labem, o vydání závazného stanoviska k záměru II/236 Černín, nestabilní svah na pozemcích č.parc. 346/6, 485/1, 495/1 k.ú. Zdice.

K žádosti o vydání závazného stanoviska byly doloženy tyto podklady:

Projektová dokumentace, hlavní projektant Ing. Jan Grepl, ČKAIT: 1202095, datum dokumentace 08/2020.

Kromě podkladů předložených žadatelem vycházel Městský úřad Beroun, odbor územního plánování a regionálního rozvoje jako orgán územního plánování z

» Politiky územního rozvoje České republiky, ve znění Aktualizace č. 1, schválné dne Usnesením vlády ČR č. 276 o Aktualizaci č. 1 PÚR ČR ze dne 15. dubna 2015 (dále jen „PÚR“)

» Zásad územního rozvoje Středočeského kraje vydaných dne 7. 2. 2012 a nabyly účinnosti dne 22. 2. 2012. ZÚR SK byly upraveny 1. aktualizací, která byla vydána Zastupitelstvem Středočeského kraje usnesením č. 007-18/2015/ZK dne 27. 7. 2015 (dále jen „ZÚR“),

» Územního plánu Zdice, který nabyt účinnosti dne 12.7.2016.

Změny č.1 územního plánu Zdice, která nabyt účinnosti dne 27.6.2019

Přezkoumání záměru

Městský úřad Beroun, odbor územního plánování a regionálního rozvoje jako orgán územního plánování přezkoumal záměr podle § 96b odst. 3 stavebního zákona, zda je přípustný z hlediska souladu s politikou územního rozvoje a územně plánovací dokumentací a z hlediska uplatňování cílů a úkolů územního plánování, či nikoliv.

Orgán územního plánování přezkoumal soulad záměru s

- **politikou územního rozvoje**

Město Zdice se dle PÚR nachází v rozvojové ose OS1 Praha – Plzeň – hranice ČR/Německo (–Nürnberg). Navržený záměr je v souladu s prioritami PÚR a není v kolizi s plochami a koridory vymezenými PÚR.

- **zásadami územního rozvoje**

Město Zdice se nachází v rozvojové oblasti OB1 Praha, v místě navrženého záměru se nenachází žádné plochy ani koridory nadmístního významu vymezené v ZÚR. Záměr je v souladu s prioritami ZÚR. Záměr je se ZÚR v souladu.

- **územním plánem**

Požadavek na „stavbu II/236 Černín, nestabilní svah“ respektuje platný územní plán Zdice. Předmětná lokalita je zahrnuta do ploch „**DS - PLOCHA DOPRAVNÍ INFRASTRUKTURY – SILNIČNÍ**“ a „**SV – PLOCHA SMÍŠENÁ OBYTNÁ – VENKOVSKÁ**“. Předmětný záměr je v souladu s hlavním a přípustným využitím v těchto plochách. Předložený návrh je v souladu s územním plánem Zdice.

- **cíli a úkoly územního plánování stanovenými v § 18 a 19 stavebního zákona.**

Orgán územního plánování posoudil záměr – II/236 Černín, nestabilní svah – také z hlediska relevantních cílů a úkolů územního plánování (§ 18 a § 19 stavebního zákona). Účel užívání stavby se nezmění. Jedná se o opravu stávajícího tělesa komunikace II. třídy č. 236. Z důvodu nevhodného řešení odvodnění komunikace dochází k odplavování svahů násypu. Komunikace má nevhodné šířkové uspořádání a chybějící svodidlo. Oprava bude provedena rozšířením komunikace II/236, doplněním svodidel a obnovou odvodnění. Z důvodu rozšíření komunikace II/236 bude vybudována opěrná zeď v patě svahu násypu. Záměr naplňuje cíle a úkoly územního plánování.

Platnost závazného stanoviska lze prodloužit, pokud se nezměnily podmínky v území.

Závazné stanovisko nepozbývá platnosti:

a) bylo-li na základě žádosti podané v době jeho platnosti vydáno územní rozhodnutí, společné povolení nebo jiné obdobné rozhodnutí podle jiného zákona a toto rozhodnutí nabylo právní moci,

b) byla-li na základě návrhu veřejnoprávní smlouvy nahrazující územní rozhodnutí nebo společné povolení podaného v době jeho platnosti uzavřena veřejnoprávní smlouva a tato veřejnoprávní smlouva nabyt účinnosti, nebo

c) nabyt-li právních účinků územní souhlas nebo společný územní souhlas a souhlas s provedením ohlášeného stavebního záměru vydaný k oznámení stavebního záměru učiněného v době platnosti závazného stanoviska.

Součástí odůvodnění musí být odůvodnění případné delší platnosti závazného stanoviska, než stanoví zákon (§ 96b odst. 5 stavebního zákona).

Dostane-li se toto závazné stanovisko do rozporu s politikou územního rozvoje nebo s územně plánovací dokumentací, která byla vydána po vydání závazného stanoviska, orgán územního plánování, který závazné stanovisko vydal, je nahradí z moci úřední novým závazným stanoviskem.

Proti závaznému stanovisku se nelze odvolat. Jeho obsah lze napadnout pouze v rámci odvolání, podaného proti rozhodnutí ve věci samé. Nezákonné závazné stanovisko lze zrušit nebo změnit v přezkumném řízení, k němuž je příslušný správní orgán nadřízený správnímu orgánu, který závazné stanovisko vydal.

Ing. Harjanti Zelinková v.r.
referent odboru územního plánování
a regionálního rozvoje

za správnost: Zelinková

Obdrží:
Dipont s.r.o., Klišská 1432/18, 400 01 Ústí nad Labem

Městský úřad Zdice

odbor správní

Husova 2, 267 51 Zdice

Č.j.: STAV/2301/2021-5
Spis. ZN: 2301/2021/N
SZ: MUZ/330/ V5
Vyřizuje: Naděžda Nájemníková
Telefon: 311 612 453
E-mail: stavebni2@mesto-zdice.cz

Zdice, dne 29. 9. 2021

Žadatel:

Středočeský kraj, IČO: 708 91 095, Zborovská č. p. 81/11, 150 00 Praha,
kterého zastupuje Krajská správa a údržba silnic Středočeského kraje, příspěvková organizace,
IČO: 000 66 001, Zborovská č. p. 81/11, 150 00 Praha,
kterého zastupuje DIPONT s.r.o., IČO: 286 93 094, Libouchec č. p. 505, 403 35 Libouchec

ROZHODNUTÍ

POVOLENÍ VÝJIMKY

Městský úřad Zdice, odbor správní, jako stavební úřad příslušný podle ustanovení § 13 odst. 1 písm. e) a § 169 odst. 3 zákona č. 183/2006 Sb., o územním plánování a stavebním řádu, ve znění pozdějších předpisů (dále jen "stavební zákon"), přezkoumal žádost o výjimku z obecných požadavků na využívání území podle § 169 odst. 3 stavebního zákona, kterou dne 7.7.2021 podal, doplněno dne 27.8.2021,

Středočeský kraj, IČO: 708 91 095, Zborovská č. p. 81/11, 150 00 Praha,
kterého zastupuje Krajská správa a údržba silnic Středočeského kraje, příspěvková
organizace, IČO: 000 66 001, Zborovská č. p. 81/11, 150 00 Praha,
kterého zastupuje DIPONT s.r.o., IČO: 286 93 094, Libouchec č. p. 505, 403 35 Libouchec

(dále jen "žadatel"), a podle § 169 odst. 3, 5 a 6 stavebního zákona

p o v o l u j e

výjimku z ustanovení § 24 odst. 1 vyhlášky č. 501/2006 Sb., o obecných požadavcích na využívání území, ve znění pozdějších předpisů, *vedení elektronických komunikací se v zastavěném území obcí umísťují pod zem*, pro umístění stavby pod označením - **"II/236 Černín - nestabilní svah" - přeložka stávajícího vedení společnosti CETIN a. s.** (dále jen "stavba") na pozemku parc. č. 485/8 v katastrálním území Černín u Zdic, obec Zdice.

Popis:

- V rámci plánované stavby pod označením - "II/236 Černín - nestabilní svah" bude realizována přeložka stávajícího nadzemního vedení společnosti CETIN a.s., na pozemku parc. č. 485/8, k. ú. Černín u Zdic, obec Zdice.

Podmínky:

1. Stavba bude umístěna podle situace, která je součástí projektové dokumentace z 08/2020, zakázka č. D20103, kterou vypracovala DIPONT s.r.o., Ústí nad Labem, autorizoval Ing Jan Grepl, autorizovaný inženýr pro geotechniku, ČKAIT 1202095.
2. Stavba bude umístěna v souladu s grafickou přílohou rozhodnutí, která obsahuje výkres současného stavu území v měřítku katastrální mapy se zakreslením stavebního pozemku, požadovaným umístěním stavby, s vyznačením vazeb a vlivů na okolí, zejména vzdáleností od hranic pozemku a sousedních staveb.

3. Jedná se o posun stávajícího sloupu na pozemku parc. č. 485/8, k. ú. Černín u Zdic dále od komunikace směrem k zástavbě (parc. č. 84/2, k.ú. Černín u Zdic) cca o 1,00 m a to tak, aby nevytvářel nebezpečnou překážku silničního provozu.
4. Změnou umístění sloupu nebude snížena stávající výška kabelu elektronických komunikací společnosti CETIN a.s. nad komunikací a nesmí být zhoršeny podmínky vstupu a vjezdu na sousední pozemky a do okolních staveb.

Účastníci řízení, na něž se vztahuje rozhodnutí správního orgánu: Středočeský kraj, IČO: 708 91 095, Zborovská č.p. 81/11, 150 00 Praha.

Odůvodnění:

Dne 7.7.2021 podal žadatel žádost o výjimku z obecných požadavků na využívání území pro výše uvedenou stavbu - "II/236 Černín - nestabilní svah" – jejíž součástí je přeložka stávajícího vedení společnosti CETIN a. s. - *vedení elektronických komunikací se v zastavěném území obcí umísťují pod zem*“. Uvedeným dnem bylo zahájeno řízení. Protože žádost nebyla úplná a nebyla doložena všemi podklady a stanovisky potřebnými pro její řádné posouzení, byl žadatel dne 7. 7. 2021 vyzván k doplnění žádosti a řízení bylo přerušeno. Žádost byla doplněna dne 27. 8. 2021.

Stavební úřad opatřením ze dne 31. 8. 2021 oznámil zahájení řízení známým účastníkům řízení a dotčeným orgánům. Současně stanovil, že ve lhůtě do 15 dnů od doručení tohoto oznámení mohou účastníci řízení uplatnit své námitky a dotčené orgány svá stanoviska. Ve stanovené lhůtě nebyly uplatněny žádné námitky a stanoviska.

Podklady rozhodnutí:

- projektová dokumentace z 08/2020, zak. č. D20103, projektant společnost Dipont s.r.o., Ústí nad Labem
- snímek katastrální mapy
- výpisy z LV pro obec Zdice, k.ú. Černín u Zdic vyhotovené dálkovým přístupem správního orgánu do evidence katastru nemovitosti, pracoviště Beroun dne 13.7.2021 LV č. 878, č. 986, č. 10001 částečný
- příjmový pokladní doklad o zaplacení správního poplatku ve výši 5.000, - Kč dne 27. 7. 2021

Stavební úřad si ověřil vlastnické právo žadatele k pozemku parc. č. 485/8, výměra 82 m², druh ostatní plocha, k.ú. Černín u Zdic, obec Zdice vyhotovením výpisu z LV č. 10001 dne 13. 7. 2021. Rovněž si ověřil vlastnická práva k sousedním pozemkům a stavbám na nich a to k pozemku parc. č. 84/2, výměra 115 m², druh zastavěná plocha a nádvoří LV 986 pro obec Zdice, k.ú. Černín u Zdic, vlastník Jaroslav Růžička; k pozemku parc. č. 485/1, výměra 17082 m², druh ostatní plocha, LV 878 vlastník Středočeský kraj.

Stávající nadzemní vedení elektronických komunikací je vedeno v celé obci nadzemně. V rámci stavebního objektu *SO 401 -Přeložka vedení CETIN* v rámci stavby pod označením - "II/236 Černín-nestabilní svah" na pozemku parc. č. 485/8 v katastrálním území Černín u Zdic, obec Zdice, je navržena změna umístění sloupu tohoto vedení (z důvodu zajištění bezpečnosti na komunikaci) při zachování nadzemního vedení. Tímto navrženým řešením není splněno ustanovení § 24 odst. 1 vyhlášky č. 501/2006 Sb., o obecných požadavcích na využívání území, ve znění pozdějších předpisů, zvláštní požadavky na umísťování staveb, které ukládá: “ ... *vedení elektronických komunikací se v zastavěném území obcí umísťují pod zem*“. Část čtvrtá vyhlášky č. 501/2006 Sb. obsahující společná a závěrečná ustanovení v § 26 stanovuje ustanovení ze kterých za podmínek stanovených v § 169 stavebního zákona je možná výjimka, jsou to ustanovení § 20 odst. 3, 5 a 7, § 21 odst. 4, § 23 odst. 2, § 24 odst. 1 a 3, § 24a odst. 2 a 3, § 25 odst. 2 až 7.

Žadatel v souladu s ustanovením § 26 požádal o výjimku z ustanovení § 24 odst. 1 vyhlášky č. 501/2006 Sb., o obecných požadavcích na využívání území, ve znění pozdějších předpisů. Důvody pro povolení výjimky uvádí: - V rámci rozsahu stavebního objektu SO 401-se jedná o změnu umístění jednoho z podpěrných bodů stávající sítě nadzemního vedení v obci. Požadavek pro umístění vedení pod zem je vzhledem k drobnému rozsahu, který plánovaná stavba vyžaduje a z důvodů prostorových (stavba omezena stávající zástavbou a svahem, jehož stabilita se má zajistit navrhovanou opěrnou zdí), rovněž z hlediska technického provedení a v celém kontextu i z finančních důvodů jako nevhodné a nákladově neadekvátní k celkovému rozsahu stavby. Proto podle předloženého projektu zůstává přeložka vedení jako nadzemní a investor žádá o povolení výjimky z daného ustanovení. Stavební úřad

posoudil důvody a po právní úvaze rozhodl, jak je uvedeno ve výroku rozhodnutí, za použití ustanovení právních předpisů ve výroku uvedených.

Povolením výjimky při dodržení daných podmínek tohoto rozhodnutí a projektu se neohroží bezpečnost, ochrana zdraví a života osob ani sousední pozemky či stavby.

Vypořádání s návrhy a námitkami účastníků: - Účastníci neuplatnili návrhy a námitky.

Vyhodnocení připomínek veřejnosti: - Nebyly uplatněny.

Vypořádání s vyjádřeními účastníků k podkladům rozhodnutí: - Účastníci se k podkladům rozhodnutí nevyjádřili.

Stavební úřad po právní úvaze rozhodl, jak je uvedeno ve výroku rozhodnutí, za použití ustanovení právních předpisů ve výroku uvedených.

Účastníci řízení – další dotčené osoby: Jaroslav Růžička, CETIN a.s., Město Zdice.

Poučení účastníků:

Proti tomuto rozhodnutí se lze odvolat do 15 dnů ode dne jeho oznámení k odboru územního plánování a stavebního řádu Krajského úřadu Středočeského kraje podáním u zdejšího správního orgánu.

Odvolání se podává s potřebným počtem stejnopisů tak, aby jeden stejnopis zůstal správnímu orgánu a aby každý účastník dostal jeden stejnopis. Nepodá-li účastník potřebný počet stejnopisů, vyhotoví je správní orgán na náklady účastníka. Odvoláním lze napadnout výrokovou část rozhodnutí, jednotlivý výrok nebo jeho vedlejší ustanovení. Odvolání jen proti odůvodnění rozhodnutí je nepřípustné.

Povolení výjimky nenahrazuje rozhodnutí potřebná pro umístění a provedení předmětné stavby.

Naděžda Nájemníková
samostatný odborný referent
MěÚ Zdice, odbor správní

Poplatek:

Správní poplatek podle zákona č. 634/2004 Sb., o správních poplatcích, ve znění pozdějších předpisů položky 17 odst. 5 ve výši 5000 Kč byl zaplacen dne 27.7.2021.

Obdrží:

- účastníci řízení: (dodejky, IDDS)

DIPONT s.r.o., IDDS: ye7y4jn

sídlo: Libouchec č.p. 505, 403 35 Libouchec

zastoupení pro: Krajská správa a údržba silnic Středočeského kraje, př. o., Zborovská č.p. 81/11, 150 00 Praha

zastoupení pro: Středočeský kraj, Zborovská č.p. 81/11, 150 00 Praha

Jaroslav Růžička, Černín č.p. 46, 267 51 Zdice

CETIN a.s., IDDS: qa7425t

sídlo: Českomoravská č.p. 2510/19, 190 00 Praha 9-Libeň

Město Zdice, Husova č.p. 2, 267 51 Zdice

- dotčené správní úřady: (IDDS)

Agentura ochrany přírody a krajiny České republiky, Správa chráněné krajinné oblasti
Křivoklátsko, IDDS: ffydyjp

sídlo: Zbečno č.p. 5, 270 24 Zbečno

Krajské ředitelství policie Středočeského kraje, územní odbor, dopravní inspektorát Beroun,
IDDS: 2dtai5u

sídlo: Tyršova č.p. 1635, 266 01 Beroun 1

Městský úřad Beroun, odbor dopravy a správních agend, IDDS: 2gubtq5

sídlo: Husovo nám. č.p. 68, Beroun-Centrum, 266 01 Beroun 1

Městský úřad Zdice, Husova č.p. 2, 267 51 Zdice

Městský úřad Zdice

odbor správní

Husova 2, 267 51 Zdice

Č.j.: STAV/2301/2021-6
Spis. ZN: 2301/2021/N
SZ: MUZ/330/ V5
Vyřizuje: Naděžda Nájemníková
Telefon: 311 612 453
E-mail: stavebni2@mesto-zdice.cz

Zdice, dne 22.10.2021

žadatel:

Středočeský kraj, IČO: 708 91 095, Zborovská č. p. 81/11, 150 00 Praha,
kterého zastupuje Krajská správa a údržba silnic Středočeského kraje, příspěvková organizace,
IČO: 000 66 001, Zborovská č. p. 81/11, 150 00 Praha,
kterého zastupuje DIPONT s.r.o., IČO: 286 93 094, Libouchec č. p. 505, 403 35 Libouchec

S D Ě L E N Í

Městský úřad Zdice, odbor správní, jako příslušný správní orgán – stavební úřad, Vám sděluje, že rozhodnutí o povolení výjimky pro stavbu pod označením – „**II/236 Černín- nestabilní svah**“ – **přeložka stávajícího vedení společnosti CETIN a.s.** na pozemku parc. č. 485/8, k. ú. Černín u Zdic, vydané pod č.j.: STAV/2301/2021-5 dne 29.9.2021

n a b y l o p r á v n í m o c i

ve smyslu ustanovení § 73 odst. 1 zákona č. 500/2004 Sb., správní řád, ve znění pozdějších předpisů **dne 21.10.2021** a je vykonatelné.

Naděžda Nájemníková
samostatný odborný referent
MěÚ Zdice, odbor správní

Obdrží:

- Žadatel: (IDDS)
DIPONT s.r.o., IDDS: ye7y4jn
sídlo: Libouchec č.p. 505, 403 35 Libouchec
zastoupení pro: Krajská správa a údržba silnic Středočeského kraje, příspěvková organizace, Zborovská č.p. 81/11, 150 00 Praha
zastoupení pro: Středočeský kraj, Zborovská č.p. 81/11, 150 00 Praha



Město Zdice

Husova 2, 267 51 Zdice

DIPONT s.r.o.

16 -07- 2021

Došlo Listy
Č. j. 272 Příl.

DIPONT s.r.o.
projektová a inženýrská činnost
Klíšská 1432/18
400 01 Ústí nad Labem

VÁŠ DOPIS ZN.:

ZE DNE:

NAŠE ZN.:

IM/1898//2021

SZ:

VYŘIZUJE/

Ing. Dana Petáková / 127

LINKA:

TEL./MOBIL

311 510 845 / 734 202164

E-MAIL:

majetek.zp@mesto-zdice.cz

DATUM:

2021-07-13

Žádost o souhlas se stavbou II/236 Černín, nestabilní svah - sdělení

Vážení,

v návaznosti na předloženou dokumentaci pro stavbu „II/236 Černín, nestabilní svah – PD“ sdělujeme, že město Zdice souhlasí se záměrem výše uvedené stavby, avšak klademe důraz na zajištění řádného odvodnění komunikace II/236, jelikož v místech křižovatky se silnicí III/2363 dochází při prudkých deštích ke kumulaci vody, která způsobuje problémy na přilehlých nemovitostech. Zároveň je patrné, že opěrná zeď je umístěna v pozemku města Zdice, tudíž předpokládáme, že před zahájením stavby budou řešeny majetkoprávní vztahy.

S přátelským pozdravem

Bc. Antonín Sklenář, MBA
starosta města

MĚSTO ZDICE
Husova 2
267 51 Zdice (1)

Městský úřad Zdice

odbor správní

Husova 2, 267 51 Zdice

Č.j.: STAV/1456/2021-14
Spis. ZN: 1456/2021/N
SZ: MUZ/328.3/ A5
Vyřizuje: Naděžda Nájemníková
Telefon: 311 612 453
E-mail: stavebni2@mesto-zdice.cz

Zdice, dne 28.12.2021

Stavebník:

Středočeský kraj, IČO 70891095, Zborovská č.p. 81/11, 150 00 Praha,
kterého zastupuje Krajská správa a údržba silnic Středočeského kraje, příspěvková organizace,
IČO 00066001, Zborovská č.p. 81/11, 150 00 Praha,
kterého zastupuje DIPONT s.r.o., IČO 28693094, Libouchec č.p. 505, 403 35 Libouchec

SDĚLENÍ

Městský úřad Zdice, odbor správní, jako příslušný správní orgán-stavební úřad, Vám sděluje, že rozhodnutí o umístění stavby – „II/236 Černín, nestabilní svah-PD“ vydané pod č.j.: STAV/1456/2021-12 dne 26.11.2021

n a b y l o p r á v n í m o c i

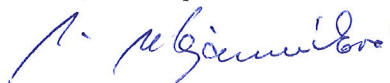
ve smyslu ustanovení § 73 odst. 1 zákona č. 500/2004 Sb., správní řád, ve znění pozdějších předpisů **dne 28.12.2021** a je vykonatelné.

Městský úřad Zdice
Husova 2
267 51 Zdice (13)

Naděžda Nájemníková
samostatný odborný referent
MěÚ Zdice, odbor správní

Příloha:

- Rozhodnutí s doložkou právní moci
- Ověřená dokumentace



Obdrží:

-žadatel: (dodejka)

DIPONT s.r.o., Libouchec č.p. 505, 403 35 Libouchec

zastoupení pro: Středočeský kraj, Zborovská č.p. 81/11, 150 00 Praha

Rozhodnutí nabylo právní moci
dnem: 28.12.2021

Městský úřad Zdice odbor správní

Husova 2, 267 51 Zdice

Č.j.: STAV/1456/2021-12
Spis. ZN: 1456/2021/N
SZ: MUZ/328.3/ A5
Vyřizuje: Naděžda Nájemníková
Telefon: 311 612 453
E-mail: stavebni2@mesto-zdice.cz

Zdice, dne 26.11.2021

Stavebník:

Středočeský kraj, IČO: 708 91 095, Zborovská č. p. 81/11, 150 00 Praha,
kterého zastupuje Krajská správa a údržba silnic Středočeského kraje, příspěvková organizace,
IČO: 000 66 001, Zborovská č. p. 81/11, 150 00 Praha,
kterého zastupuje DIPONT s.r.o., IČO: 286 93 094, Libouchec č. p. 505, 403 35 Libouchec

ROZHODNUTÍ ÚZEMNÍ ROZHODNUTÍ

Městský úřad Zdice, odbor správní, jako stavební úřad příslušný podle ustanovení § 13 odst. 1 písm. e) zákona č. 183/2006 Sb., o územním plánování a stavebním řádu, ve znění pozdějších předpisů (dále jen "stavební zákon"), v územním řízení posoudil podle § 84 až 90 stavebního zákona žádost o vydání rozhodnutí o umístění stavby nebo zařízení (dále jen "rozhodnutí o umístění stavby"), kterou dne 29.4.2021 podal, doplněno dne 13.10.2021 **Středočeský kraj, IČO: 708 91 095, Zborovská č. p. 81/11, 150 00 Praha, kterého zastupuje Krajská správa a údržba silnic Středočeského kraje, příspěvková organizace, IČO: 000 66 001, Zborovská č. p. 81/11, 150 00 Praha, kterého na základě plné moci zastupuje DIPONT s.r.o., IČO: 286 93 094, Libouchec č. p. 505, 403 35 Libouchec (dále jen "žadatel"),** a na základě tohoto posouzení:

- I. Vydává** podle § 79 a 92 stavebního zákona a § 9 vyhlášky č. 503/2006 Sb., o podrobnější úpravě územního rozhodování, územního opatření a stavebního řádu

rozhodnutí o umístění stavby

pod názvem – „**II/236 Černín, nestabilní svah-PD**“ (dále jen "stavba") na pozemku parc. č. 346/6 (ostatní plocha), parc. č. 485/1 (ostatní plocha), parc. č. 485/8 (ostatní plocha) v katastrálním území Černín u Zdic, obec Zdice.

Stavba obsahuje:

- Stávající komunikace II. třídy č. 236 bude opravena. Rekonstruovaný úsek je zvolen ve směru od Zdic směrem k obci Svatá.
- V rámci stavby bude komunikace opravena a rozšířena na min. šíři 2,50 m jízdních pruhu s vodícím proužkem šíře 0,25m, bude obnoveno odvodnění tělesa komunikace a doplněna svodidla. Svodidlo je navrženo ocelové.
- Stabilita tělesa komunikace bude zajištěna výstavbou opěrné zdi v patě násypu z kamenných bloků skládaných nasucho.

Členění na stavební objekty:

- SO 101 - úprava silnice II/236
- SO 201- opěrná zeď
- Vyvolaná investice: - přeložka stávajícího nadzemního kabelového vedení společnosti CETIN a.s. (není součástí této stavby-zajistí společnost CETIN a.s.).

Umístění stavby na pozemku:

- Pozemky parc. č. 346/6, parc. č. 485/1, parc. č. 485/8 katastrální území Černín u Zdic, obec Zdice.

Určení prostorového řešení stavby:

- Podle předložené dokumentace z 08/2020, zakázka D20103, DIPONT s.r.o., Ing. Jan Grepl.

II. Stanoví podmínky pro umístění stavby:

1. Stavba bude umístěna v souladu s grafickou přílohou rozhodnutí, která obsahuje výkres současného stavu území v měřítku katastrální mapy se zakreslením stavebního pozemku, požadovaným umístěním stavby, s vyznačením vazeb a vlivů na okolí, zejména vzdáleností od hranic pozemku a sousedních staveb. Stavba bude umístěna podle projektové dokumentace, kterou vypracovala společnost DIPONT s.r.o. Ústí nad Labem, v 08/2020, zakázka číslo D20103, projektant Ing. Jan Grepl, autorizovaný inženýr pro geotechniku, ČKAIT- 1202095.

Případné změny umístění stavby je nutno předem projednat se stavebním úřadem.

2. Pro uskutečnění umístěvané stavby se současně jako stavební pozemek vymezují pozemky dotčené stavbou.
3. Provádění stavby bude řešeno a tak, aby nebyla dotčena práva a právem chráněné zájmy vlastníků sousedních nemovitostí.
4. SO 101 - Úprava silnice II/236: - Stávající silnice bude rozšířena na min. šíři 2,50 m jízdních pruhů s vodicím proužkem š. 0,25 m (průjezdni úsek obcí v kategorii S6,5). Krajnice budou na straně opravovaného svahu zpevněné, tvořené přídlažbovými tvárnicemi ve sklonu, které budou tvořit odvodňovací žlábek. Levá strana bude k silnici doplněna zapuštěným sběrným žlabem.
Výškové řešení bude kopírovat stávající stav, kvůli návaznostem na sjezdy po levé straně komunikace. Napojení na stávající stav bude na začátku a konci úseku v délce 4 m s postupným napojením vrstev.
5. Odvodnění komunikace bude řešeno příčným i podélným sklonem. Po krajích vozovky – žlábek vlevo, sběrný žlab vpravo a u začátku uliční vpusti.
6. Na pravé straně vozovky za 0,5 m pruhem s přídlažbou v rodině s ní ocelové svodidlo, za svodidlem krajnice s šíří min 1,0 m. Délka svodidla cca 47,5 m + krátké náběhy
7. SO 201 - Opěrná zeď: - V místě paty svahu bude vybudována opěrná zeď tvořena kamennou rovnatinou. Konkrétně se jedná o velké kamenné bloky z lomového kamene LK 300/1000 (váha bloků od 300 kg do 1000 kg) skládaných na sucho. Výška zdi bude proměnná od 2,10 m až po 4,00 m tak, aby zpětný zásyp od silnice II/236 mohl být ve spádu 1:1,5. Celková délka opěrné zdi cca 47,00 m. Za rubem konstrukce opěrné zdi bude provedena drenážní vrstva ze štěrkodrti 16/32 tl. 300 mm doplněná geotextilií.
8. Budou respektovány veškeré stávající sítě a vedení, aby tak nemohlo dojít k jejich ohrožení či poškození. Před zahájením jakýchkoliv prací bude provedeno vytyčení sítí a vedení a bude dbáno na veškerá ochranná pásma jednotlivých sítí a vedení včetně ochrany nadzemních vedení.
9. Ve všech bodech budou dodržena stanoviska a vyjádření dotčených orgánů státní správy a správců sítí, které byly podkladem pro vydání tohoto rozhodnutí a to zejména:

✓ Vyjádření CETIN a. s., č.j.: 517568/21 ze dne 19. 1. 2021: Dojde ke střetu se sítí elektronických komunikací (dále jen „SEK“) společnosti CETIN a. s.

- Na žadatelem určeném a vyznačeném zájmovém území se vyskytuje SEK společnosti CETIN a. s.;
- Společnost CETIN a. s. za splnění podmínky bodu III tohoto Vyjádření souhlasí, aby stavebník/nebo žadatel, je-li stavebníkem v zájmovém území vyznačeném v žádosti, provedl stavbu/ anebo činnosti povolené příslušným správním rozhodnutím vydaným dle Stavebního zákona;
- Stavebník a/nebo žadatel, je-li stavebníkem je povinen dodržet uvedené podmínky, které byly stanovené POS, tak jak je tento označen ve Všeobecných podmínkách ochrany SEK
- Podmínkou pro provedení stavby je přeložení kabelové trasy /zařízení SEK. Vynucená překládka zařízení SEK bude řešena samostatným projektem a realizována naší společností CETIN a.s. Vynucená překládka zařízení SEK bude zapracována do PD stavby a zahrnuto do správního rozhodnutí na stavbu. Konkrétní způsob řešení vynucené překládky SEK, bude prokazatelně projednán se zaměstnancem naší společnosti a to p. Michal Spurný, tel. 238 465 525, e-mail: michal.spurny@cetin.cz před vydáním správního rozhodnutí. Stavebník je povinen uzavřít se společností CETIN a.s. Smlouvu o realizaci překládky SEK s dostatečným předstihem před zahájením stavby. Pokud nelze toto výše uvedené dodržet, bude nutné zahájit nové správní řízení pro

samostatný stavební objekt přeložky SEK. Vynucená překládka SEK bude provedena s ohledem na podmínky ochrany SEK stanovených v příslušném vyjádření o existenci SEK, dále s ohledem na ČSN 736005 (Prostorová úprava vedení technického vybavení) a ČSN 332 160 (ochrana sdělovacích vedení a zařízení před rušivými a nebezpečnými vlivy trojfázových vedení VN, VVN, ZVN) tak, aby novou polohou zařízení SEK nebyla narušena ochranná pásma ostatních provozovatelů inženýrských sítí. Vynucená překládka musí být provedena v koordinaci s výstavbou před dokončením definitivních povrchů. Upozorňuji, že v souladu s ustanovení § 104 odst. 17 zákona č. 127/2005 Sb., o elektronických komunikacích, v účinném znění, veškeré náklady spojené s překládkou zařízení SEK a jejich ochranou před poškozením nese stavebník, který překládku vyvolal.

- Stavebník nebo jím pověřená třetí osoba je povinen řídit se Všeobecnými podmínkami ochrany SEK, které jsou nedílnou součástí Vyjádření;

- Pro případ, že bude nezbytné přeložení SEK, zajistí vždy takové přeložení SEK její vlastník, společnost CETIN a.s. Stavebník, který vyvolal překládku SEK je dle ustanovení § 104 odst. 17 zákona č. 127/2005 Sb., o elektronických komunikacích, povinen uhradit společnost CETIN a.s. veškeré náklady na nezbytné úpravy dotčeného úseku SEK, a to na úrovni stávajícího technického řešení;

- Pro účely přeložení SEK dle bodu IV tohoto Vyjádření je Stavebník povinen uzavřít se společností CETIN a. s. Smlouvu o realizaci překládky SEK.

- ✓ Sdělení o existenci energetického zařízení, síť pro elektronickou komunikaci nebo zařízení technické infrastruktury společnosti ČEZ Distribuce, a.s., ze dne 7. 7. 2021 zn.: 0101560194

- ✓ Vyjádření k PD společnosti ČEZ Distribuce a.s. ze dne 18.3.2021 zn.:001114003931:

- V zájmovém území se nachází zařízení nadzemní vedení nízkého napětí NN 0,4kV

- V případě nadzemního vedení nn budou pro stavbu a konstrukce dodrženy odstupové vzdálenosti uvedené v PNE 33 33302a hranu výkopu doporučujeme při realizaci stavby umístit min. 1 m od základové části podpěrného bodu.

- Práce v blízkosti stávajícího nadzemního vedení NN 0,4 kV, které nemá ve smyslu § 46 energetického zákona č. 458/2000 Sb. ochranné pásmo, musí být prováděny tak, a by nedošlo ke snížení stability podpěrných bodů nebo poškození uzemnění. při stavbě je nutné dodržet vzdálenosti od nadzemního vedení 0,4 kV podle PNE 33 3302. Všechny práce a činnosti v blízkosti vedení musí být prováděny v souladu s ČSN EN 50 110-1a PNE 33 00006.

- Při realizaci stavby a/nebo provádění souvisejících činností nesmí dojít v žádném případě k nebezpečnému přiblížení osob, věcí, zařízení nebo mechanismů a strojů k živým částem pod napětím, tj. musí být dodržena min. vzdálenost 1 m od živých částí zařízení NN, 2 m od vedení VN a 36 m od vedení VVN (dle PNE 33 0000-6), pokud není větší vzdálenost stanovena v jiném předpisu (např. ČSN ISO 12480-1). V případě že nebude možné tuto vzdálenost dodržet, je žadatel povinen požádat o vypnutí předmětného elektrického zařízení, popřípadě o dočasné zaizolování vodičů NN.

- Pracovníci provádějící práce budou prokazatelně poučení o nebezpečí, které hrozí při nedodržení bezpečnostních předpisů. S ohledem na provádění prací v blízkosti zařízení distribuční soustavy, resp. v ochranném pásmu upozorňujeme na možnost nebezpečných vlivů od elektrického zařízení. Opatření proti těmto vlivům je na straně žadatele, dodavatele prací nebo jimi pověřených osobách. ČEZ Distribuce a.s. nepřevzme žádnou zodpovědnost za případné škody, které vzniknou následkem poruchy nebo havárie elektrického zařízení za nepředvídatelných okolností nebo nedodržením výše uvedených podmínek.

- Stavbou nebude narušeno stávající uzemnění nadzemního vedení ani statika podpěrných bodů. Nebude-li možné toto dodržet je nutné situaci řešit formou přeložky zařízení distribuční soustavy ve smyslu § 47 zákona č. 458/2000 Sb., v platném znění.

- V případě činnosti e/nebo stavby v blízkosti elektrického vedení, resp. v ochranném pásmu bude dotčený prostor ze všech stran možného přístupu/vjezdu po celou dobu realizace viditelně označen výstražnou cedulí.

- Umístěním stavby nesmí dojít ke ztížení přístupu našich pracovníků a pracovníků námi pověřených firem k zařízení v majetku společnosti ČEZ Distribuce, a.s. Při případné úpravě povrchu nesmí dojít ke změně výškové nivelity země oproti současnému stavu.

- Musí být dodrženy podmínky pro práce v ochranných pásmech zařízení, které jsou v platném znění k dispozici na www.cezdistribuce.cz, popř. jsou součástí vydaného sdělení o existenci zařízení v majetku společnosti ČEZ Distribuce, a.s.

- Dojde-li obnažení podzemního vedení nebo k poškození energetického zařízení, sítě pro elektronickou komunikaci nebo zařízení se sítí pro elektronickou komunikaci související nebo zařízení technické infrastruktury ve vlastnictví ČEZ Distribuce, a.s., nahlaste nám prosím tuto skutečnost bezodkladně jako poruchu na bezplatnou linku 800 850 860. Poškození nebo mimořádné události způsobené na zařízení žadatelem, dodavatelem prací nebo jimi pověřenými osobami budou opraveny na náklady viníka. Zahrnutí poškozených míst podzemního vedení může být provedeno pouze po souhlasu vydaném společností ČEZ Distribuce, a.s.

✓ Vyjádření VAK Beroun, a.s. ze dne 16.3.2021 zn.: O21070142080:

- Před prováděním prací je nutné vytyčení vodovodních řadů v místech možných střetů.
- Oznámit termín zahájení a ukončení prací a zabránit poškození vodohosp. zařízení.
- Ve vzdálenosti dle ČSN 73 60 05 až 1 m nutno zajistit ruční provádění výkopů.
- Při odkrytí zařízení vodovodu v naší správě požadujeme přizvat zástupce naší společnosti před záhozem a zakrytím.
- Při provádění zásypu je nutno dodržet původní uložení a ochranu potrubí (obsyp pískem, betonové bloky, signální kabel apod.).
- Při výstavbě budou povrchové prvky vodohospodářských sítí umístěny do nivelety nové zpevněné plochy. Pokud dojde k výrazné změně stávajícího krytí, bude nutné toto předem projednat a odsouhlasit se zástupcem naší společnosti.

- Neumísťovat stavby, konstrukce ani jiná podobná zařízení, která brání zajištění kontroly, úpravy a údržby. Výsadbu v blízkosti ochranného pásma je zároveň účelné zvažovat tak, aby budoucí rozsah vzrostlé dřeviny nezasahoval do pásma a aby nemohla být dřevina poškozena při opravách potrubí.

- Technická přejímka funkčnosti povrchových prvků vodohospodářských sítí bude provedena před položením poslední vrstvy komunikace. Technickou přejímku povrchových prvků vodohospodářských sítí provede proti objednavce provozní středisko. Předání všech povrchových prvků vodohospodářských sítí v plně funkčním stavu bude na místě písemně potvrzeno zástupcem naší společnosti. Toto potvrzení bude doloženo ke kolaudaci.

✓ Vyjádření město Zdice ze dne 13.7.2021 zn.: IM/1898/2021:

- Město souhlasí se záměrem výše uvedené stavby avšak klade důraz na zajištění řádného odvodnění komunikace II/236, jelikož v místech křižovatky se silnicí III/2363 dochází při prudkých deštích ke kumulaci vody, která způsobuje problémy na přilehlých nemovitostech. Zároveň je patrné, že opěrná zeď je umístěna v pozemku města Zdice, tudíž předpokládáme, že před zahájením stavby budou řešeny majetkové vztahy.

✓ Závazné stanovisko MěÚ Zdice, odbor správní ze dne 8.7. 2021 č.j.: STAV/1899/2021-3:

- V případě zásahu do silnice č. II/236 na pozemku parc. č. 488/1 v k. ú. Černín u Zdic a do silnice č. III/2362 na pozemku parc. č. 495/1 v k.ú. Černín u Zdic je třeba požádat příslušný silniční správní úřad o povolení zvláštního užívání komunikace, kterým je MěÚ Beroun, odbor dopravy a správních agend.

✓ Závazné stanovisko MěÚ Beroun, odbor dopravy a správních agend ze dne 9.4. 2021 č.j.: MBE/12840/2021/DOPR-BeP spis zn.: 00071/2021/DOPR/26:

- Užití silnice, místní komunikace a silničního pomocného pozemku pro provádění stavebních prací (včetně výkopových prací), umístění inženýrských sítí s jiných nadzemních nebo podzemních vedení všeho druhu a umístování, skládání a nakládání věcí nebo materiálů (zařízení stavenišť, skládka stavebních hmot), je zvláštním užíváním ve smyslu § 25 zákona o pozemních komunikacích, o jehož povolení je třeba v dostatečném předstihu požádat příslušný silniční správní úřad.

- Při provádění stavby nesmí být ohrožena stabilita přilehlého silničního tělesa, poškozovány podzemní komunikace a součásti a příslušenství a musí být zajištěna čistota vozidel vyjíždějících ze stavby, aby nedocházelo ke znečištění silnic a místních komunikací. V případě, že poškození nebo ke znečištění dojde, je povinen, kdo poškození nebo znečištění způsobil, bezodkladně toto odstranit.

- O stanovení místní úpravy provozu na pozemních komunikacích, je třeba požádat odbor dopravy a správních agend Městského úřadu Beroun.

- Pro vydání rozhodnutí o povolení objektu SO.101-Úprava silnice II/236 a SO.201-Opěrná zeď je dle § 40 odst. 4 písm. 4 zákona o pozemních komunikacích příslušný odbor dopravy a správních agend MěÚ Beroun.
 - Při zpracování projektové dokumentace pro stavební povolení bude dodržena ČSN 73 6101-projektování silnic a dálnic, ČSN EN 1317 (737001) - Silniční záchytné systémy, ČSN EN 12899 (737030) -Stálé svislé dopravní řešení, ČSN 1423 (737011) Vodorovné dopravní značení, ČSN 73 6133 Návrh a provádění zemního tělesa pozemních komunikací, ČSN 83 9041-technologie vegetačních úprav krajině.
 - Při zpracování projektové dokumentace budou respektovány všechny stávající vstupy, brány a branky k nemovitostem. Každým sjezdem bude veden příčný řez.
 - ✓ Stanovisko k PD Krajského ředitelství policie Stč. Kraje, ÚO, DI Beroun ze dne 2.3.2021 KRPS-49963-1/ČJ-2021-010206:
 - K návrhu objízdných tras při uzavření komunikace se budeme vyjadřovat před zahájením stavebních prací.
 - ✓ Vyjádření MěÚ Beroun, odbor životního prostředí ze dne 5.3.2021 č.j. MBE/12841/2021/ZP-Blc spis zn.: 00646/2021/ZP/2
 - Kácení dřevin rostoucích mimo les se stanovou velikostí nebo jinou charakteristikou podlého povolení podle § 8 zákona č. 114/1992 Sb., o ochraně přírody a krajiny, ve znění pozdějších změn a doplňků, příslušným orgánem ochrany je Městský úřad Zdice.
 - ✓ Budou dodrženy podmínky rozhodnutí MěÚ Zdice, odbor správní ze dne 29. 9. 2021 č.j.: STAV/2301/2021-5.
10. Toto územní rozhodnutí o umístění stavby nenahrazuje stavební povolení, jehož je zapotřebí k započetí stavby a o které musí navrhovatel požádat po právní moci tohoto rozhodnutí odbor dopravy MěÚ Beroun.

Účastníci řízení, na něž se vztahuje rozhodnutí správního orgánu:

Středočeský kraj, IČO: 708 91 095, Zborovská č. p. 81/11, 150 00 Praha.

Odůvodnění:

Dne 29.4.2021 podal žadatel žádost o vydání rozhodnutí o umístění stavby. Protože žádost nebyla úplná a nebyla doložena všemi podklady a závaznými stanovisky potřebnými pro její řádné posouzení, byl žadatel dne 27.5.2021 vyzván k doplnění žádosti a řízení bylo přerušeno. Žádost byla doplněna dne 13.10.2021.

Stavební úřad opatřením ze dne 22.10.2021 oznámil zahájení územního řízení známým účastníkům řízení a dotčeným orgánům. Současně podle ustanovení § 87 odst. 1 stavebního zákona upustil od ústního jednání, protože mu byly dobře známy poměry v území a žádost poskytovala dostatečný podklad pro posouzení záměru, a stanovil, že ve lhůtě do 15 dnů od doručení tohoto oznámení mohou účastníci řízení uplatnit své námitky a dotčené orgány svá závazná stanoviska. Ve stanovené lhůtě nebyly účastníky řízení uplatněny žádné námitky a dotčenými orgány závazná stanoviska.

Podklady rozhodnutí:

- plná moc Stč. Kraje pro KSÚS Stč. kraje, př. o.
- snímek KN mapy ze dne 22.10.2021
- informace o pozemku, sousední parcely
- výpis z OR firma DIPONT s.r.o.
- výpis z OR KSÚS Stč. Kraje, př. o.
- závazné stanovisko MěÚ Beroun, odbor ÚPRR ze dne 25.3.2021 č.j.: MBE/12843/2021/UPRR-ZeH spis zn.: 00274/2021/UPRR/2
- vyjádření MěÚ Beroun, odbor životního prostředí ze dne 5.3.2021 č.j. MBE/12841/2021/ZP-Blc spis zn.: 00646/2021/ZP/2
- závazné stanovisko Agentura ochrany přírody a krajiny ČR, regionální pracoviště Střední Čechy, oddělení CHKO Křivoklátsko, ze dne 21. 4. 2021, zn.: SR/0823/SC/2021-2
- závazné stanovisko KHS Stč. Kraje ÚP Beroun ze dne 15.3.2021 č.j.: KHSSC 09012/2021

- závazné stanovisko MěÚ Beroun, odbor dopravy a správních agend ze dne 9.4. 2021 č.j.: MBE/12840/2021/DOPR-BeP spis zn.: 00071/2021/DOPR/26
- stanovisko k PD Krajského ředitelství policie Stč. Kraje, ÚO, DI Beroun ze dne 2.3.2021 KRPS-49963-1/ČJ-2021-010206
- závazné stanovisko MěÚ Zdice, odbor správní ze dne 8.7. 2021 č.j.: STAV/1899/2021-3
- rozhodnutí MěÚ Zdice, odbor správní ze dne 29.9.2021 č.j.: STAV/2301/2021-5 – výjimka OTP
- vyjádření město Zdice ze dne 13.7.2021 zn.: IM/1898/2021
- vyjádření Vodafone Czech Republic a. s., ze dne 7.7.2021 zn.: MW9910177928312521
- vyjádření T-Mobile Czech Republic a. s., ze dne 7.7.2021 zn.: E 34843/21
- vyjádření CETIN a.s., č.j.: 719058/21 ze dne 7.7.2021 a ze dne 19.1.2021 č.j.: 517568/201
- informace o výskytu sítí GasNet s.r.o. , ze dne 11.5.2020 zn.: 500214652
- stanovisko GasNet Služby, s.r.o., ze dne 7.7.2021 zn.: 5002417301
- vyjádření České Radiokomunikace, a. s., ze dne 7.7.2021 zn.: UPTS/OS/279693/2021
- sdělení o existenci energetického zařízení, sítě pro elektronickou komunikaci nebo zařízení technické infrastruktury společnosti ČEZ Distribuce, a.s., ze dne 7.7.2021 zn.: 0101560194
- sdělení o existenci komunikačního vedení společnosti ČEZ ICT Services, a. s. ze dne 7. 7. 2021 zn.: 0700408413
- sdělení o existenci komunikačního vedení společnosti Telco Pro Services, a. s., ze dne 7. 7. 2021 zn.: 0201269415
- vyjádření VaK Beroun a.s., ze dne 7. 7. 2021 zn.: O211-10494/2021 a ze dne 16.3.2021 zn.:O21070142080
- vyjádření NejCz s.r.o., ze dne 14. 7. 2021 zn.: VYJNEJ-2021-04220-01
- vyjádření SNM MO, oddělení ochrany územních zájmů Čechy ze dne 22. 7. 2021 Sp.zn.:115655/2021-1150-OÚZ-BE
- vyjádření ALFA TELECOM s.r.o, ze dne 25.5.2020
- vyjádření Družstvo Eurosignal č.j.: 202099964 ze dne 18.5.2020
- výpisy pořízené správním orgánem dálkovým přístupem do evidence katastru nemovitostí pro obec Zdice, k.ú. Černín u Zdic LV č. 10001- částečný, č. 878, č. 1731, č. 986, č.1153, č. 226, č. 206, č.992, č. 1599, č. 1476
- doklad o zaplacení správního poplatku ve výši 20.000,-Kč dne 26.6.2021

Stavební úřad si ověřil vlastnická práva a jiná věcná práva k pozemkům přímo dotčeným záměrem a to dálkovým přístupem do evidence katastru nemovitostí pro obec Zdice, katastrální území Černín u Zdic, vyhotovením výpisů LV č. 312, č. 867, č. 2065, č. 10001. Rovněž ověřil vlastnická práva k sousedním pozemkům a stavbám na nich.

Stavební úřad v provedeném územním řízení přezkoumal předloženou žádost, projednal ji s účastníky řízení, veřejností a dotčenými orgány a zjistil, že jejím uskutečněním nejsou ohroženy zájmy chráněné stavebním zákonem, předpisy vydanými k jeho provedení a zvláštními předpisy. Umístění stavby je v souladu se schválenou územně plánovací dokumentací a vyhovuje obecným požadavkům na výstavbu. K posouzení souladu s ustanovením § 90 písm. b) stavebního zákona uvádí stavební úřad, že v souvislosti s ustanovením § 43 odst. 3 stavebního zákona územní plán v souvislostech a podrobnostech území obce zpřesňuje a rozvíjí cíle a úkoly územního plánování v souladu se ZÚR a PÚR. Z uvedeného tedy plyne, že nemůže nastat situace, kdy záměr je v souladu s ÚPD a v nesouladu s cíli a úkoly územního plánování, nebo naopak. Pokud byl tedy prokázán soulad s ÚPD, je zároveň navrhovaný záměr v souladu s cíli a úkoly územního plánování, zejména s charakterem území, s požadavky na ochranu architektonických a urbanistických hodnot v území.

Stavební úřad zajistil vzájemný soulad předložených závazných stanovisek dotčených orgánů vyžadovaných zvláštními předpisy a zahrnul je do podmínek rozhodnutí.

Vypořádání s návrhy a námitkami účastníků: - Účastníci neuplatnili návrhy a námítky.

Vyhodnocení připomínek veřejnosti: -Vypořádání s vyjádřeními účastníků k podkladům rozhodnutí

Stavební úřad po právní úvaze rozhodl, jak je uvedeno ve výroku rozhodnutí, za použití ustanovení právních předpisů ve výroku uvedených.

Účastníci řízení - další dotčené osoby: Milan Cipro, Taťána Krejčová, Jaroslav Kroft, Petr Mařátko, Ing. Jana Prokopová, Jaroslav Růžička, Hana Vondráková, CETIN a.s., ČEZ Distribuce, a. s., Město Zdice.

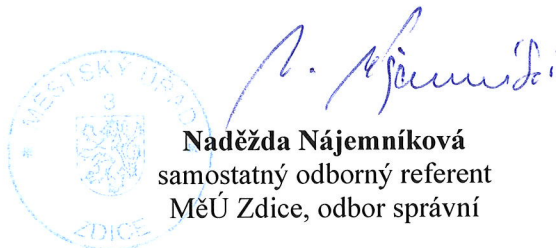
Poučení účastníků:

Proti tomuto rozhodnutí se lze odvolat do 15 dnů ode dne jeho oznámení k odboru územního plánování a stavebního řádu Krajského úřadu Středočeského kraje podáním u zdejšího správního orgánu.

Odvolání se podává s potřebným počtem stejnopisů tak, aby jeden stejnopis zůstal správnímu orgánu a aby každý účastník dostal jeden stejnopis. Nepodá-li účastník potřebný počet stejnopisů, vyhotoví je správní orgán na náklady účastníka. Odvoláním lze napadnout výrokovou část rozhodnutí, jednotlivý výrok nebo jeho vedlejší ustanovení. Odvolání jen proti odůvodnění rozhodnutí je nepřípustné.

Stavební úřad po dni nabytí právní moci územního rozhodnutí doručí žadateli stejnopis písemného vyhotovení územního rozhodnutí opatřený doložkou právní moci spolu s ověřenou grafickou přílohou, stejnopis písemného vyhotovení územního rozhodnutí opatřený doložkou právní moci doručí, jde-li o stavby podle § 15 nebo 16 stavebního zákona, také stavebnímu úřadu příslušnému k povolení stavby.

Rozhodnutí má podle § 93 odst. 1 stavebního zákona platnost 2 roky. Podmínky rozhodnutí o umístění stavby platí po dobu trvání stavby či zařízení, nedošlo-li z povahy věci k jejich konzumaci.



Naděžda Nájemníková
samostatný odborný referent
MěÚ Zdice, odbor správní

Poplatek:

Správní poplatek podle zákona č. 634/2004 Sb., o správních poplatcích, ve znění pozdějších předpisů položky 17 odst. 1 písm. f) ve výši 20000 Kč byl zaplacen dne 22.6.2021.

Obdrží:

- Žadatel: (IDDS)
DIPONT s.r.o., IDDS: ye7y4jn
sídlo: Libouchec č.p. 505, 403 35 Libouchec
zastoupení pro: Středočeský kraj, Zborovská č.p. 81/11, 150 00 Praha
- Účastníci řízení: (IDDS, dodejka)
Milan Cipro, Černín č.p. 45, 267 51 Zdice
Taťána Krejčová, Černín č.p. 44, 267 51 Zdice
Jaroslav Kroft, Černín č.p. 50, 267 51 Zdice
Petr Mat'átko, Černín č.p. 90, 267 51 Zdice
Ing. Jana Prokopová, Černín č.p. 75, 267 51 Zdice
Jaroslav Růžička, Černín č.p. 46, 267 51 Zdice
Hana Vondráková, Černín č.p. 36, 267 51 Zdice
CETIN a.s., IDDS: qa7425t
sídlo: Českomoravská č.p. 2510/19, 190 00 Praha 9-Libeň
ČEZ Distribuce, a. s., IDDS: v95uqfy
sídlo: Teplická č.p. 874/8, Děčín IV-Podmokly, 405 02 Děčín 2
Město Zdice, Husova č.p. 2, 267 51 Zdice
Vodovody a kanalizace Beroun, a.s., IDDS: 7vjgxyf
sídlo: Mostníkovská č.p. 255/3, Beroun-Závodí, 266 01 Beroun 1

- dotčené správní úřady: (IDDS)

Agentura ochrany přírody a krajiny České republiky, Správa chráněné krajinné oblasti Křivoklátsko,
IDDS: ffydyjp

sídlo: Zbečno č.p. 5, 270 24 Zbečno

Krajská hygienická stanice Středočeského kraje se sídlem v Praze, ÚP Beroun, IDDS: hhcai8e

sídlo: Dittrichova č.p. 329/17, 120 00 Praha 2-Nové Město

Krajské ředitelství policie Středočeského kraje, územní odbor, dopravní inspektorát Beroun, IDDS:
2dtai5u

sídlo: Tyršova č.p. 1635, 266 01 Beroun 1

Městský úřad Beroun, odbor dopravy a správních agend, IDDS: 2gubtq5

sídlo: Husovo nám. č.p. 68, Beroun-Centrum, 266 01 Beroun 1

Městský úřad Beroun, odbor územního plánování a regionálního rozvoje, IDDS: 2gubtq5

sídlo: Husovo nám. č.p. 68, 266 43 Beroun

Městský úřad Zdice, Husova č.p. 2, 267 51 Zdice

Městský úřad Beroun

Odbor dopravy a správních agend

Datum:
01.08.2022Číslo jednací:
MBE/50874/2022/DOPR-
NeLSpisová značka:
00522/2022/DOPR/5Vyřizuje / telefon:
Ladislav Nedbal/
311654325E-mail:
doprava11@muberoun.cz

ROZHODNUTÍ

Městský úřad Beroun, odbor dopravy a správních agend, jako speciální stavební úřad (dále jen „speciální stavební úřad“) věcně a místně příslušný podle § 15 odst. 1 písm. c) zákona č. 183/2006 Sb., o územním plánování a stavebním řádu, ve znění pozdějších předpisů (dále jen „stavební zákon“), podle § 40 odst. 4 písm. a) zákona č. 13/1997 Sb., o pozemních komunikacích, ve znění pozdějších předpisů, přezkoumal v souladu s ustanovením § 111 stavebního zákona žádost o vydání stavebního povolení na stavbu s názvem: „ **II/236 Černín, nestabilní svah - PD** “ na pozemcích p. č. 485/1, 485/8, 346/6 v katastrálním území Černín u Zdic, kterou podala Krajská správa a údržba silnic Středočeského kraje, p.o., Zborovská 81/11, 150 21 Praha 5 – Smíchov, v zastoupení společnost DIPONT, s.r.o. Klíšská 1432/18, 400 01 Ústí nad Labem s jednatelkou Ing. Martou Novákovou (dále jen „stavba“).

Na základě tohoto výsledku projednávání žádosti ve stavebním řízení speciální stavební úřad

- I. Vydává podle § 115 stavebního zákona a § 18c vyhlášky č. 503/2006 Sb. o podrobnější úpravě územního rozhodování, územního opatření a stavebního řádu**

STAVEBNÍ POVOLENÍ

na stavbu s názvem „ **II/236 Černín, nestabilní svah - PD** “ na pozemcích p. č. 485/1, 485/8, 346/6 v katastrálním území Černín u Zdic (dále jen „stavba“)

Stavba obsahuje :

SO 101 – úprava silnice II/236
SO 201 – opěrná zeď
SO 401 – přeložka vedení CETIN

Stavba obsahuje opravu a rozšíření komunikace II/236 v délce 87 m s rozšířením jízdních pruhů na 2,5 m s vodícím proužkem šíře 0,25 m. Komunikace se nachází na náspu, kde dochází k odplavování zeminy z důvodů nevhodného řešení odvodnění vozovky a bude zřízeno nové odvodnění zpevněnými krajnicemi z přídlažbových tvárnic, které vytvoří odvodňovací žlábek. Celé odvodnění je řešeno příčným a podélným sklonem směřovaného do uliční vpusti, která bude ústít pod vozovkou do odtoku po svahu a zaústí do žlabu podél silnice III/2362. Nové zpevnění svahu bude zajištěno výstavbou tížné opěrné zdi z kamenných bloků skládaných nasucho v patě svahu násypu o maximální výšce 3,05 m v délce 47,05 m. Na straně kamenných bloků bude instalováno zachytivé bezpečnostní zařízení tvořené ocelovým svodidlem. V rámci objektu dojde k posunu sloupu nadzemního vedení CETIN dále od komunikace, aby nevytvářel nebezpečnou překážku provozu.

II. Stanoví podmínky pro provedení stavby:

1. Stavba bude provedena podle projektové dokumentace ověřené ve stavebním řízení, kterou vypracovala společnost Dipont spol. s r.o., Klíšská 1432/18, 400 01 Ústí nad Labem, Ing. Jan Grepl autorizovaný inženýr pro geotechniku, ČKAIT 1202095 a Ing. Jan Rosík autorizovaný inženýr pro dopravní stavby ČKAIT 1302425 číslo zakázky D20103, datum 01/2022 – s názvem „**II/236 Černín, nestabilní svah - PD**“ na pozemcích p. č. 485/1, 485/8, 346/6 v katastrálním území Černín u Zdic (dále jen „stavba dokumentace pro stavební řízení“).
2. Provedení případných změn stavby před jejím dokončením je přípustné ve smyslu ustanovení §118 stavebního zákona pouze na základě povolení tohoto speciálního stavebního úřadu.
3. Před zahájením stavby musí stavebník zajistit vytyčení prostorové polohy stavby subjektem k tomu oprávněným.
4. Před zahájením zemních prací stavebník zajistí vytyčení sítí technické infrastruktury od všech správců sítí v dotčeném území a bude je po celou dobu stavby ochraňovat tak, aby nedošlo k jejich případnému poškození. Stavební činnost (včetně bezvýkopové technologie) v ochranném pásmu plynárenských a energetických zařízení nesmí být zahájena před provedením tohoto vytyčení a bez souhlasu nebo v rozporu s podmínkami správců sítí s činností v ochranném pásmu. Stavební činnost musí být prováděna v souladu se zákonem č. 458/2000 Sb., energetický zákon, ve znění pozdějších předpisů.
5. Stavba bude dokončena nejpozději do **24 měsíců** od nabytí právní moci tohoto rozhodnutí.
6. Nové zelené plochy a stávající plochy narušené stavbou budou pokryty orníci tloušťky 150 mm a osety.
7. Při provádění stavby je stavebník podle § 152 odst. 3 stavebního zákona povinen zejména:
 - Oznámit stavebnímu úřadu předem termín zahájení stavby, název a sídlo stavebního podnikatele, který bude stavbu provádět, jméno stavbyvedoucího (zodpovědné osoby).
 - Zajistit, aby na stavbě nebo staveništi byla k dispozici ověřená dokumentace stavby a všechny doklady týkající se prováděné stavby nebo její změny, popř. jejich kopie.
 - Stavebník je povinen zajistit technický dozor nad prováděním stavby fyzickou osobou oprávněnou podle zvláštního právního předpisu, kterou oznámí speciálnímu stavebnímu úřadu po ukončení výběrového řízení, nejpozději před započatím prací; dále zajistí autorský dozor projektanta nad souladem prováděné stavby s ověřenou projektovou dokumentací
 - Ohlašovat stavebnímu úřadu fáze výstavby podle plánu kontrolních prohlídek stavby.
8. Kontrolní prohlídka stavby bude provedena 1/ v okamžiku zahájení stavby – předání staveniště zhotoviteli, 2/ v průběhu výstavby – dokončení osazení obrub chodníku 3/ před podáním žádosti o užívání stavby, v rámci kontroly budou prověřeny veškeré revize a doklady nutné ke kolaudaci a to v souladu s předloženým plánem kontrolních prohlídek. Ukončení každé etapy oznámí stavebník stavebnímu úřadu v dostatečném předstihu. Bez provedení kontrolních prohlídek nelze ve stavbě dále pokračovat.
9. Užití silnice nebo místní komunikace a silničního pomocného pozemku pro provádění stavebních prací je zvláštním užíváním silnice a místní komunikace ve smyslu § 25 zákona o pozemních komunikacích, ke kterému je třeba si opatřit povolení příslušného silničního správního úřadu. V případě, že si provádění stavebních prací vyžádá částečné nebo úplné uzavření provozu na pozemní komunikaci, je třeba požádat nejpozději 30 dní před dnem požadovaného uzavření komunikace o tuto uzavírku příslušný silniční správní úřad tak, jak je stanoveno v § 24 zákona o pozemních komunikacích. V dostatečném předstihu je nutno požádat odbor dopravy a správních agend MěÚ Beroun o stanovení přechodné úpravy provozu na pozemních komunikacích podle zákona č. 361/2000 sb., o provozu na pozemních komunikacích, ve znění pozdějších předpisů.
10. Před realizací je nutné se s majiteli sousedních nemovitostí dohodnout o časovém zamezení možnosti příjezdu na parcely v průběhu realizace z důvodu předzásobení a odvozu vozidel. Po dobu realizace je však nutné zabezpečit přístup k nemovitostem.
11. Odpady vzniklé při stavbě lze deponovat na vhodném místě či na nevyužité části staveniště a zemina bude využita na zpětné násypy pásů zeleně.
12. Provedenou stavbu lze užívat jen na základě kolaudačního souhlasu. Stavebník podá písemně speciálnímu stavebnímu úřadu žádost o vydání kolaudačního souhlasu na předepsaném formuláři, dokumentaci skutečného provedení stavby (došlo-li k odchylkám proti stavebnímu povolení) a závazná stanoviska dotčených orgánů.
13. V průběhu provádění stavebních prací nedojde k poškozování a znečišťování silnic ve správě KSÚS Středočeského kraje, včetně jejich součástí a příslušenství. Případné škody na silniční síti odstraní stavebník na své náklady.
14. Stavební činností nedojde ke znečištění podzemních a povrchových vod.

15. Při provádění stavby musí být dodrženy podmínky a připomínky dotčených správců sítí, správců nemovitostí, dotčených orgánů:

1. **MěÚ Beroun odbor ŽP** – vyjádření ze dne 31.3.2022, č.j. MBE/20624/20212/ŽP-Blc
2. **MěÚ Beroun odbor ÚPRR** – vyjádření ze dne 25.3.2021, č.j. MBE/12843/2021/UPRR-ZeH
3. **MěÚ Zdice**, odbor správní – závazné stanovisko ze dne 11.4.2022 č.j. STAV/1149/2022-2
4. **MěÚ Zdice** – úřad starosty – sdělení ze dne 13.7.2021 č.j. IM/1898/2021
5. **KHS Středočeského kraje** - vyjádření ze dne 15.3.2021 pod č.j. KHSSC 09012/2021
6. **Správa CHKO Křivoklátsko** – závazné stanovisko ze dne 21.4.2021 pod č.j. SR/0823/SC/2021-2
7. **VAK Beroun a.s.** - stanovisko ze dne 2.3.2021, č.j. 021070142080 a 7.7.2021 č.j. 0211-10494/2021
8. **GasNet Služby, s.r.o.** – stanovisko ze dne 7.7.2021, č.j. 5002417301
9. **ČEZ Distribuce, a.s.** – sdělení ze dne 7.7.2021, č.j. 0101560194 a 18.3.2021, č.j. 0011140003931
10. **CETIN a.s.** – závazné stanovisko ze dne 7.7.2021 pod č.j. 719058/21 a 19.1.2021 č.j. 517568/21

Podmínky a připomínky dotčených správců sítí, správců nemovitostí, dotčených orgánů v plném znění tvoří přílohu projektové dokumentace.

Účastník řízení podle § 27 odst. 1 písm. a) zákona č. 500/2004 Sb., správní řád, ve znění pozdějších předpisů (dále jen „správní řád“):

Krajská správa a údržba silnic Středočeského kraje, p.o., Zborovská 81/11, 150 21 Praha 5 – Smíchov, v zastoupení společnost DIPONT, s.r.o. Klíšská 1432/18, 400 01 Ústí nad Labem s jednatelkou Ing. Martou Novákovou (dále jen stavebník“).

ČEZ Distribuce a.s., Teplická 874/8, Děčín IV- Podmokly, 405 02 Děčín, GasNet, s.r.o., Plynárenská 499/1, 657 02 Brno, CETIN a.s., Českomoravská 2510/19, 190 00 Praha 9, VAK Beroun, a.s, Mostníkovská 255/3, Beroun-Závodí, 266 01 Beroun.

Odůvodnění

Dne 24.5.2022 obdržel ODaSA MěÚ Beroun žádost stavebníka Krajské správy a údržby silnic Středočeského kraje, p.o., Zborovská 81/11, 150 21 Praha 5 – Smíchov, v zastoupení společnost DIPONT, s.r.o. Klíšská 1432/18, 400 01 Ústí nad Labem s jednatelkou Ing. Martou Novákovou (dále jen stavebník“), osoba oprávněná jednat jménem právnické osoby o vydání stavebního povolení. Uvedeným dnem doručení bylo zahájeno stavební řízení.

Ve smyslu ust. § 112 odst. (2) stavebního zákona upustil speciální stavební úřad od místního šetření, neboť mu jsou dobře známy poměry na staveništi a stanovil lhůtu k uplatnění námitek a připomínek účastníků řízení a stanovisek dotčených správních orgánů.

V průběhu stavebního řízení nebyly uplatněny námitky ani připomínky.

Speciální stavební úřad v provedeném stavebním řízení přezkoumal předloženou žádost z hledisek uvedených v § 111 stavebního zákona a zjistil, že jejím uskutečněním za podmínek stanovených v rozhodnutí nebo užíváním nejsou ohroženy zájmy chráněné stavebním zákonem, předpisy vydanými k jeho provedení a zvláštními předpisy.

Vzhledem k tomu, že v průběhu stavebního řízení speciální stavební úřad neshledal důvody, které by bránily povolení stavby, rozhodl tak, jak je uvedeno ve výroku tohoto rozhodnutí. Zároveň prostudováním projektové dokumentace zjistil, že jsou splněny požadavky týkající se ochrany veřejného zájmu především na úseku životního prostředí, ochrany života a zdraví osob.

Projektová dokumentace stavby splňuje obecné technické požadavky na výstavbu.

K žádosti byly předloženy tyto doklady, souhlasy, vyjádření a stanoviska:

- **MěÚ Beroun odbor ŽP** – vyjádření ze dne 31.3.2022, č.j. MBE/20624/20212/ŽP-Blc
- **MěÚ Beroun odbor ÚPRR** – vyjádření ze dne 25.3.2021, č.j. MBE/12843/2021/UPRR-ZeH
- **MěÚ Zdice, odbor správní** – závazné stanovisko ze dne 11.4.2022 č.j. STAV/1149/2022-2
- **KHS Středočeského kraje** - vyjádření ze dne 15.3.2021 pod č.j. KHSSC 09012/2021
- **Správa CHKO Křivoklátsko** – závazné stanovisko ze dne 21.4.2021 pod č.j. SR/0823/SC/2021-2
- **VAK Beroun a.s.** - stanovisko ze dne 2.3.2021, č.j. 021070142080 a 7.7.2021 č.j. 0211-10494/2021
- **GasNet Služby, s.r.o.** – stanovisko ze dne 7.7.2021, č.j. 5002417301
- **ČEZ Distribuce, a.s.** – sdělení ze dne 7.7.2021, č.j. 0101560194 a 18.3.2021, č.j. 0011140003931
- **CETIN a.s.** – závazné stanovisko ze dne 7.7.2021 pod č.j. 719058/21 a 19.1.2021 č.j. 517568/21
- PČR, DI Beroun - stanovisko ze dne 29.3.2022, KRPS-49963-9/ČJ-2021-010206
- Kraj. úřad Středočeského kraje - vyjádření k PD ze dne 16.4.2021, č.j. 02979720/21/KUSK
- Souhlas se stavbou – **MěÚ Zdice** – úřad starosty – sdělení ze dne 13.7.2021 č.j. IM/1898/2021
- Plná moc
- Výpis z katastru nemovitostí
- Plán kontrolních prohlídek stavby

16. 3 x projektová dokumentace ověřené ve stavebním řízení, , kterou vypracovala společnost Dipont spol. s r.o., Klášská 1432/18, 400 01 Ústí nad Labem, Ing. Jan Grepl autorizovaný inženýr pro geotechniku, ČKAIT 1202095 a Ing. Jan Rosík autorizovaný inženýr pro dopravní stavby ČKAIT 1302425 číslo zakázky D20103, datum 01/2022 – s názvem „ **II/236 Černín, nestabilní svah - PD** “ na pozemcích p. č. 485/1, 485/8, 346/6 v katastrálním území Černín u Zdic (dále jen „stavba“) dokumentace pro stavební řízení.

Speciální stavební úřad zajistil vzájemný soulad předložených stanovisek dotčených správních orgánů vyžadovaných zvláštními předpisy, vyloučil nesprávně předložené doklady, resp. předložené doklady, které nejsou vyžadovány platnými zákony, zabezpečil plnění požadavků vlastníků sítí technického vybavení k napojení na ně. Stanoviska a požadavky zapracoval zpracovatel do projektové dokumentace popř. je speciální stavební úřad zahrnul do podmínek rozhodnutí.

Stavební úřad rozhodl, jak je uvedeno ve výroku rozhodnutí, za použití ustanovení právních předpisů ve výroku uvedených.

Stavba nesmí být zahájena, dokud stavební povolení nenabude právní moci.

Stavební úřad po dni nabytí právní moci stavebního povolení předá stavebníkovi jedno vyhotovení ověřené projektové dokumentace a štítek „Stavba povolena“ obsahující identifikační údaje o povolené stavbě.

Stavební povolení pozbývá podle § 115 odst. 4 stavebního zákona platnosti, jestliže stavba nebude zahájena do dvou let ode dne, kdy rozhodnutí nabylo právní moci. Dobu platnosti společného povolení může speciální stavební úřad prodloužit na odůvodněnou žádost stavebníka podanou před jejím uplynutím. Podáním žádosti se staví běh lhůty platnosti stavebního povolení.

Poučení

Proti tomuto rozhodnutí se mohou účastníci řízení odvolat do **15 dnů** ode dne jeho oznámení. Odvolání se podává u zdejšího speciálního stavebního úřadu s potřebným počtem stejnopisů tak, aby jeden stejnopis zůstal správnímu orgánu a aby každý účastník dostal jeden stejnopis. Nepodá-li účastník potřebný počet stejnopisů, vyhotoví je správní orgán na náklady účastníka. Odvolání bude postoupeno odboru dopravy Krajského úřadu Středočeského kraje, Zborovská 11, 150 21 Praha 5, k rozhodnutí.

Odvoláním lze napadnout výrokovou část rozhodnutí, jednotlivý výrok nebo jeho vedlejší ustanovení. Odvolání jen proti odůvodnění rozhodnutí je nepřipustné.

Ing. Albert Červenka
vedoucí odboru dopravy a správních agend
v z. Ing. Monika Olexová v.r.

Za správnost vyhotovení: Iveta Brůnová

Obdrží:

Účastníci řízení podle § 109 písm.a) stavebního zákona - stavebník :

- Krajská správa a údržba silnic Středočeského kraje, p.o., Zborovská 81/11, 150 21 Praha 5 – Smíchov (DS:a6ejgmx)
- Zastupující společnost K SÚS Stč. kraje fa. DIPONT s.r.o., Klíšská 1432/18, 400 01 Ústí nad Labem
jednatelka paní Ing. Marta Nováková (DS:ye7y4jn)

Účastníci řízení podle § 109 písm.d) stavebního zákona :

- GasNet, s.r.o. jako provozovatel distribuční soustavy a technické infrastruktury,
- zastoupený GridServices, s.r.o., Plynářská 499/1, 657 02 Brno (DS: jnnyjs6)
- ČEZ Distribuce a.s., Teplická 874/8, Děčín IV- Podmokly, 405 02 Děčín, (DS: v95uqfy)
- CETIN a.s., Českomoravská 2510/19, 190 00 Praha 9 (DS: qa7425t)
- VAK Beroun, a.s, Mostníkovská 255/3, Beroun-Závodí, 266 01 Beroun (DS: 7vjgxyf)

Účastníci řízení podle § 109 písm.e) stavebního zákona :

- Milan Cipro, Černín čp. 45, 267 51 Zdice (doporučeně do vlastních rukou)
- Tatána Krejčová, Černín čp. 44, 267 51 (doporučeně do vlastních rukou)
- Jaroslav Kroft, Černín čp. 50, 267 51 Zdice (doporučeně do vlastních rukou)
- Petr Matátko, Černín čp. 90, 267 51 Zdice (doporučeně do vlastních rukou)
- Ing. Jana Prokopová, Černín čp. 75, 267 51 Zdice (doporučeně do vlastních rukou)
- Jaroslav Růžička, Černín čp. 46, 267 51 Zdice (doporučeně do vlastních rukou)
- Hana Vondráková, Černín čp. 36, 267 51 Zdice (doporučeně do vlastních rukou)

Dotčené orgány:

- Policie ČR, Krajské ředitelství policie Stč. kraje, DI Beroun, Tyršova 1635, 266 50 Beroun (DS: 2dtai5u)
- HZS Středočeského kraje Územní odbor Beroun, Pod studánkou 1258, 266 01 Beroun (DS: 92dhqcp)
- KHS Stř., územní pracoviště v Berouně, Politických vězňů 455, 266 01 Beroun (DS: hhcai8e)
- MěÚ Beroun, Odbor ÚPRR, Husovo náměstí 68, 266 01 Beroun (interně)
- MěÚ Beroun, Odbor ŽP, Husovo náměstí 68, 266 01 Beroun (interně)
- Krajský úřad Středočeského kraje, odbor dopravy, Zborovská 11, 15000 Praha 5 (DS: keebyyf)

Spis : Spis správního úřadu

Městský úřad Beroun

Odbor dopravy a správních agend

Datum:
24.08.2022Číslo jednací:
MBE/56133/2022/DOPR-
NeLSpisová značka:
00522/2022/DOPR/6Vyřizuje / telefon:
Ladislav Nedbal/
311654325E-mail:
doprava11@muberoun.cz**SDĚLENÍ**

Městský úřad Beroun, odbor dopravy a správních agend, jako speciální stavební úřad (dále jen „speciální stavební úřad“), věcně a místně příslušný podle § 15 odst. 1 písm. c) zákona č. 183/2006 Sb., o územním plánování a stavebním řádu (stavební zákon), ve znění pozdějších předpisů, podle § 40 odst. 4 písm. a) zákona č. 13/1997 Sb., o pozemních komunikacích, ve znění pozdějších předpisů Vám sděluje, že Rozhodnutí o vydání stavebního povolení na stavbu: „**II/236 Černín, nestabilní svah - PD**“ na pozemcích p. č. 485/1, 485/8, 346/6 v katastrálním území Černín u Zdic, ze dne 1.8.2022 pod čj. MBE/50874/2022/DOPR-NeL

n a b y l o p r á v n í m o c i

ve smyslu ustanovení § 73 odst. 1 zákona č. 500/2004 Sb., správní řád, ve znění pozdějších předpisů **dne 24.8.2022** a je vykonatelné.

Ing. Albert Červenka
vedoucí odboru dopravy a správních agend
v z. Ing. Monika Olexová v.r.

Za správnost vyhotovení : Dana Milerová

Obdrží:

- Krajská správa a údržba silnic Středočeského kraje, p.o., Zborovská 81/11, 150 21 Praha 5 – Smíchov (DS:a6ejgmx)
- Zastupující společnost K SÚS Stč. kraje fa. DIPONT s.r.o., Klíšská 1432/18, 400 01 Ústí nad Labem
jednatelka paní Ing. Marta Nováková (DS:ye7y4jn)

Spis: Spis správního úřadu